



# Rapport de collecte sur circuit court

Rédaction initiale : 22 octobre 2025  
Auteur : Jean-Claude Marie

## Présentation :

Il s'agit de simuler une collecte sur un circuit court et simple.

## *L'objectif de la mission :*

***Diagnostiquer la signalisation, le balisage, de mettre en évidence les points faibles du circuit et les divers intérêts du circuit.***

Il s'agit d'un rapport qui peut servir de modèle pour des colleteurs ou baliseurs.

***Réalisé par Jean-Claude Marie (bénévole FFRandonnée, et anciennement Vice-Président FFRandonnée de 2020 à 2024)***

## Fichier traité :

"Montagny\_court\_export\_GPXSWK\_avecR0x.gpx"

enregistré entre le : 22 octobre 2025 à 14:00:00 et le : 22 octobre 2025 à 16:00:00

Il comporte 2 tronçons (ou variantes) distinct(e)s et 25 point(s) d'étape.

## Description du GPX :

*(ce fichier est le résultat de la fusion de plusieurs GPX. Les descriptions suivantes sont l'addition des descriptions de chacun des fichiers originaux).*

***Ce circuit court, de 4 kilomètres, permet de montrer comment effectuer une collecte terrain, avec MaRando, en relevant, comme point d'étape, les caractéristiques du circuit (Poteaux indicateurs, balisage, patrimoine historique et naturel), pour rassembler les observations.***

Du fait de ce circuit court, il comporte un passage en aller et retour sur une portion, ce qui nous a amené à supprimer la partie en doublon.

Ces observations peuvent être traitées sommairement, dans le board de MaRando, et faire l'objet d'un roadbook (pdf), ou mieux, traitées dans GPXSWK, où a été mise au point, une interface dédiée, pour obtenir un rapport détaillé très personnalisé.

Les deux versions Roadbook MaRando ou Roadbook GPXSWK, peuvent être comparés, pour les plus curieux.

La trace relevée a été alignée, dans l'interface GPXSWK, sur les tracés IGN, puis réinjectée dans le board de MaRando.

## Liste des communes concernées par les points de collecte :

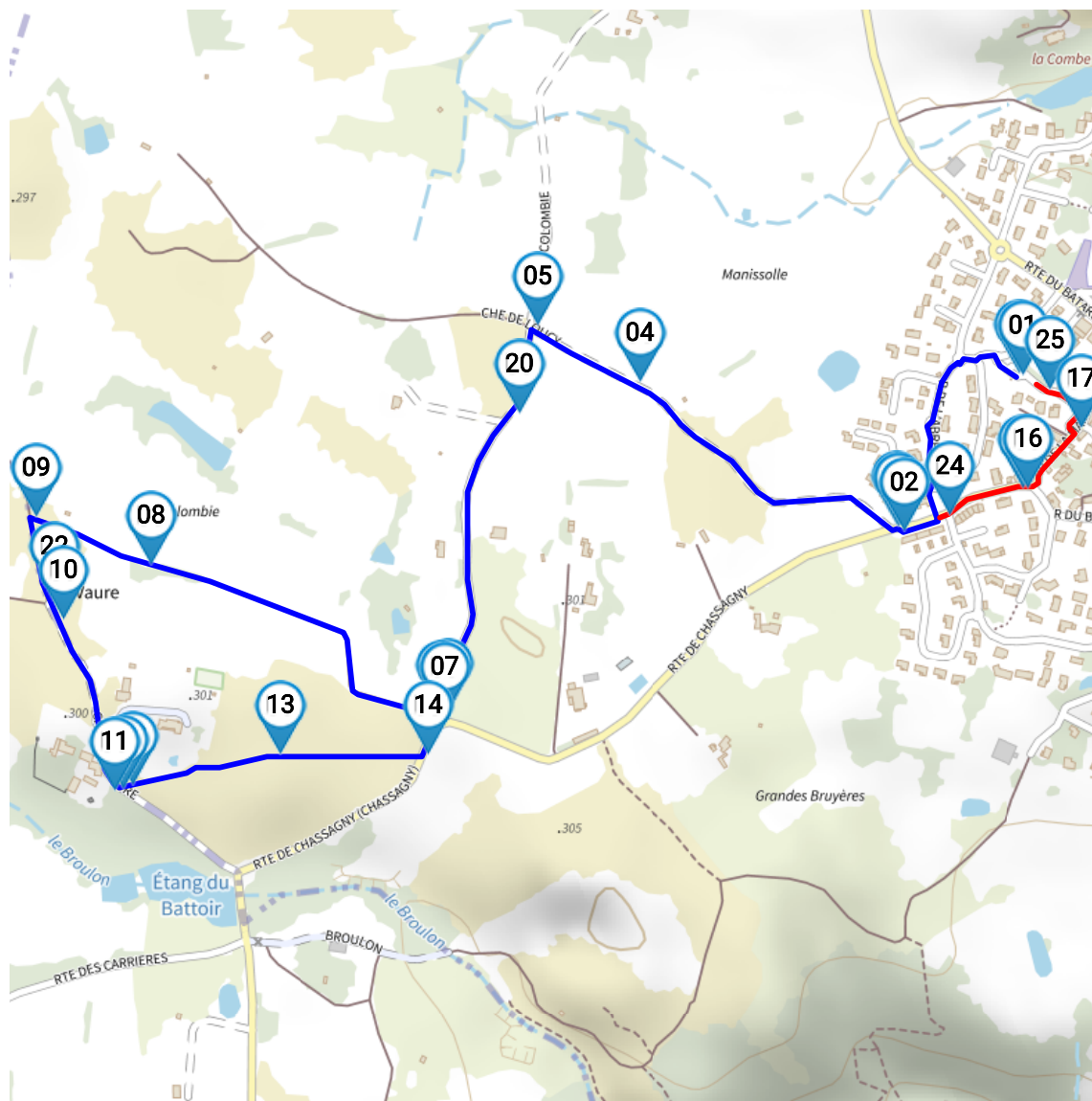
## Modèle de rapport de collecte

CP	Commune	ComCom	Département	Région
69700	Montagny	CC de la Vallée du Garon (CCVG)	Rhône	Auvergne-Rhône-Alpes
69440	Taluyers	CC du Pays Mornantais (COPAMO)	Rhône	Auvergne-Rhône-Alpes
69700	Beauvallon	CC du Pays Mornantais (COPAMO)	Rhône	Auvergne-Rhône-Alpes

*Ce rapport est élaboré en fonction des données relevées selon la grille de collecte de la FFRP (grille adaptée).  
L'exactitude des informations est tributaire des données relevées, en particulier en ce qui concerne la proportion de  
voies recouvertes (bitumées).*

---

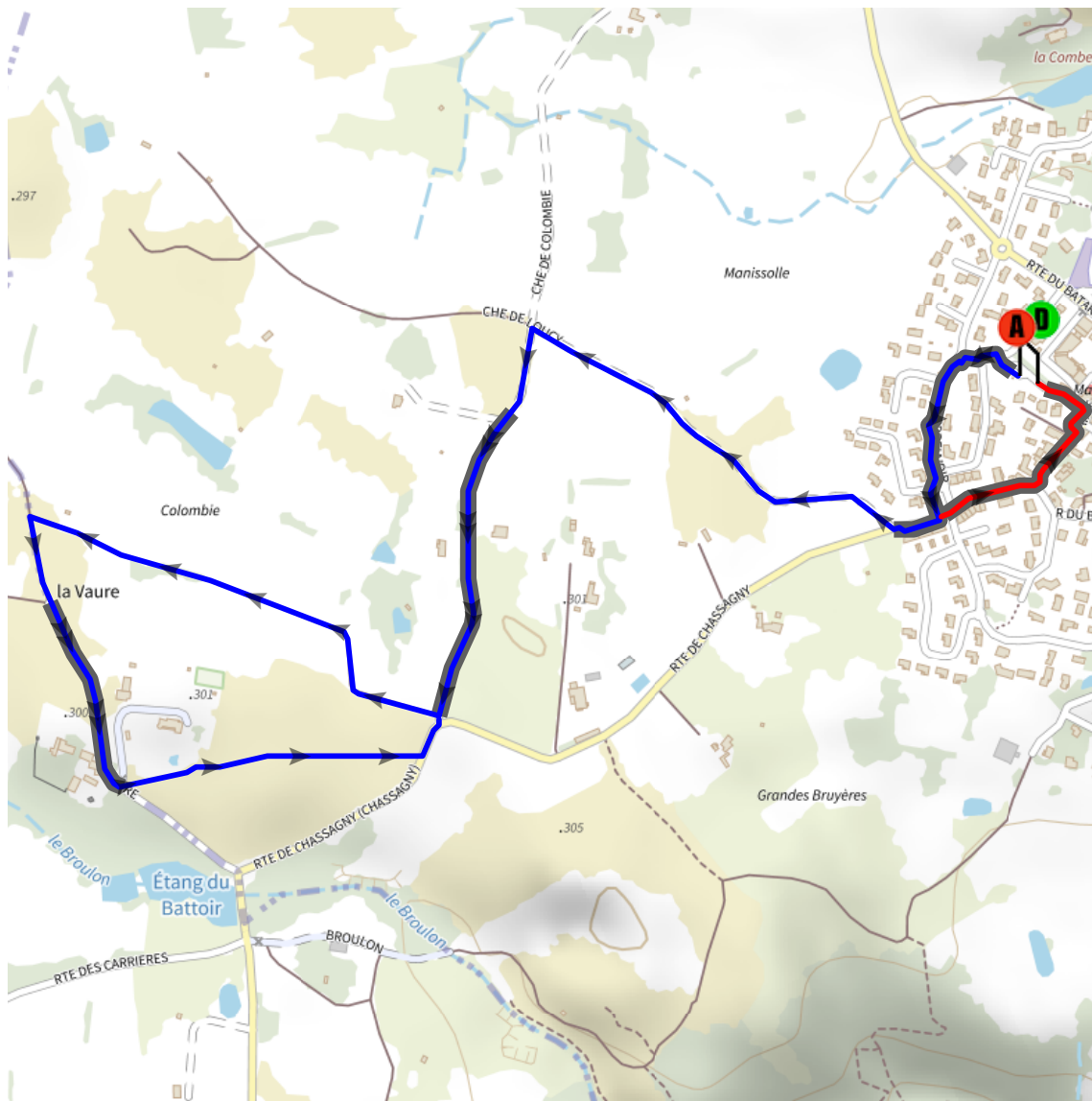
## Carte et statistiques de l'ensemble de la trace GPX



## Statistiques (hors variantes)

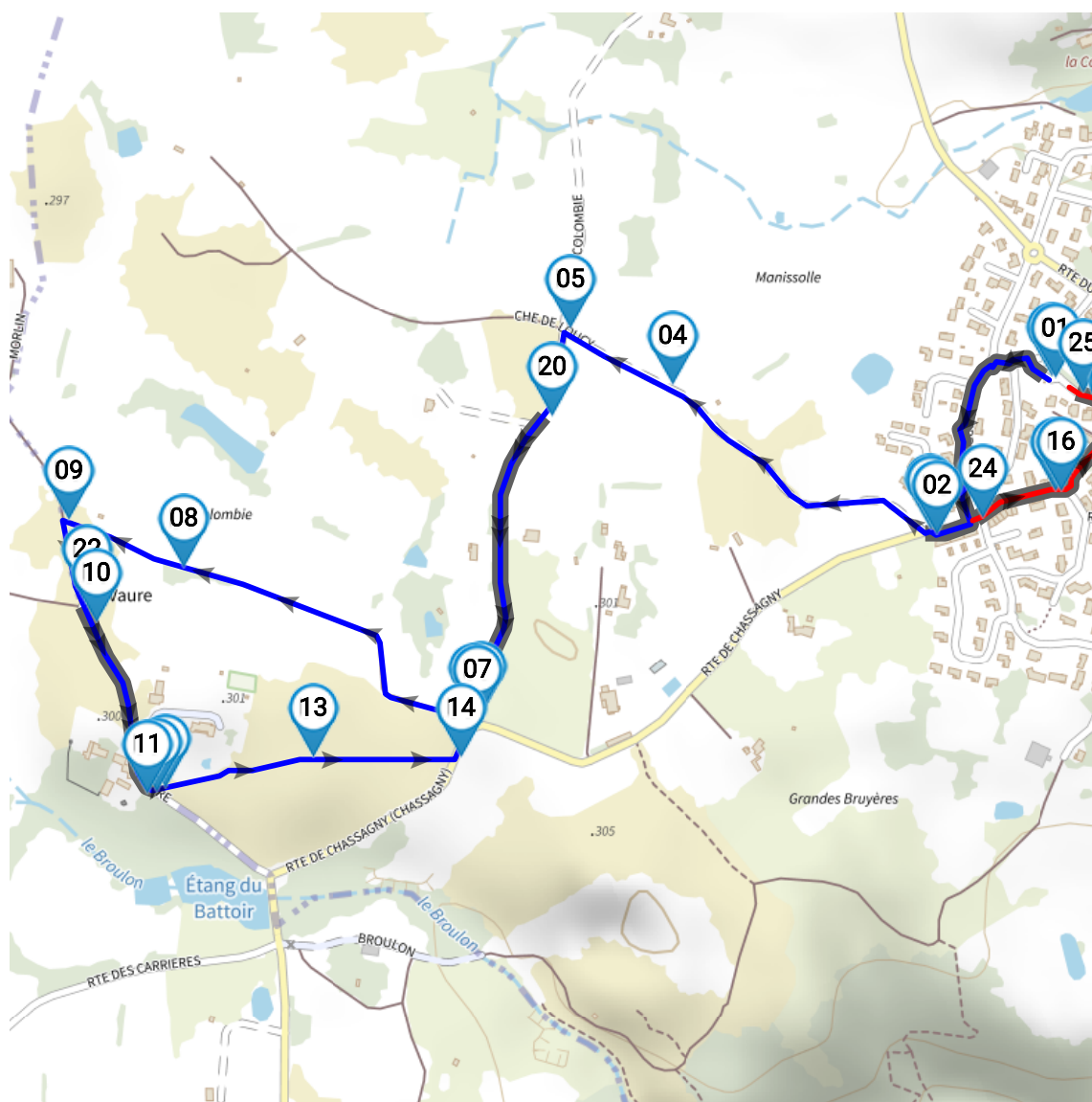
<i>Distance totale</i>	3.04 km
<i>Portions revêtues</i>	1.28 km
<i>Soit en % revêtu</i>	42.1%
<i>Altitudes mini/maxi</i>	283m / 297m
<i>Dénivelés</i>	+22m / -14m

## Portions recouvertes (bitumées, ...), départ/arrivée et sens de parcours



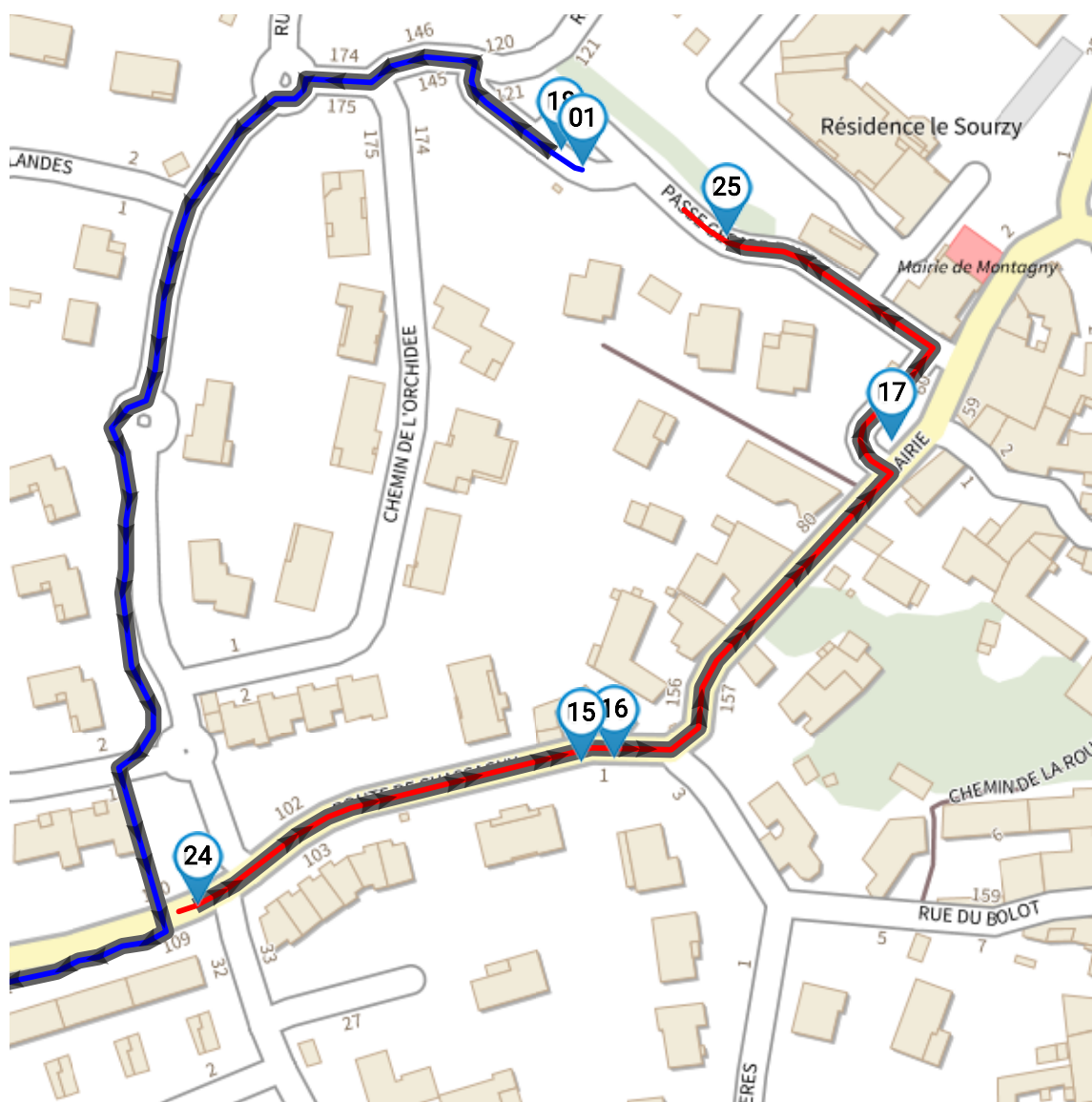
<i>Portions revêtues</i>	1.28 km
<i>Soit en % revêtu</i>	42.1%
<i>Coordonnées départ</i>	45.62096, 4.74623
<i>Coordonnées arrivée</i>	45.62088, 4.74653

## Carte et statistiques du tronçon n° 1



Nom	Montagny_court_V1
Distance	2.73 km
Portions revêtues	0.99 km
Soit en % revêtu	36.1%
Altitudes mini/maxi	283m / 297m
Dénivelés	+22m / -12m

## Carte et statistiques du tronçon n° 2



Nom	Montagny_court_V2
Distance	0.31 km
Portions revêtues	0.29 km
Soit en % revêtu	94.8%
Altitudes mini/maxi	284m / 286m
Dénivelés	+0m / -1m

## Points d'étapes (synthèse par ordre chronologique)

N°	Code	Coords.	Alt.	Commune	Description	Commentaire
01	DEP	45.62097, 4.74621	283.8 m	Montagny	Départ du circuit	Parking mairie
02	PNAT	45.61928, 4.74436	284.8 m	Montagny	Zone de biotope protégée dans les Landes de Montagny	
03	BA1	45.61936, 4.74425	284.6 m	Montagny	Balisage à revoir	Revoir les marques de continuité ainsi que les changements de direction, sur l'ensemble du circuit.
04	PNAT	45.62089, 4.74026	288.4 m	Montagny	Paysage automnal, représentatif des landes	
05	SI0	45.62151, 4.73868	287.9 m	Montagny	Poteau les Quatre Chemins,	Prendre à gauche, direction Chassagny, Balisage à revoir
06	SI0	45.61732, 4.73729	293.3 m	Montagny	Poteau Route de Chassagny. Balisage à prévoir	Tourner à droite, direction Chassagny
07	PNAT	45.61728, 4.73723	293.1 m	Montagny	Plateau de Montagny, sa zone de biotope et ses amas granitiques caractéristiques du passé des moraines, du plateau de Montagny	
08	PNAT	45.61891, 4.73268	289.7 m	Montagny	Roseaux typiques des landes humides de Montagny, dans un paysage automnal	
09	BA1	45.61943, 4.73088	290.3 m	Taluyers	Prévoir balisage	Tourner à gauche
10	PNAT	45.61833, 4.73130	292.9 m	Montagny	Paysage automnal, caractéristique des landes de Montagny. Avec un mur caractéristique, évoquant le passé de tailleurs de pierres de Montagny	
11	PBAT	45.61647, 4.73210	293.9 m	Beauvallon	Maison forte de la Vaure, et son pigeonnier.	Serait peut-être une ancienne dépendance du château moyen-âgeux de Chassagny ?
12	BA1	45.61649, 4.73223	294.2 m	Beauvallon	Balisage à prévoir	Prendre à gauche, le petit sentier en épingle à cheveux, qui longe une grande propriété
13	PNAT	45.61685, 4.73469	295.1 m	Montagny	Paysage automnal caractéristique	
14	BA1	45.61685, 4.73696	291.1 m	Montagny	Prévoir balisage	Tourner à gauche et rejoindre le circuit de l'aller, et le suivre jusqu'à Montagny
15	PBAT	45.61974, 4.74620	285.5 m	Montagny	Ancien puits et murs caractéristiques rappelant le passé de tailleurs de pierres de Montagny	
16	BA1	45.61975, 4.74630	285.4 m	Montagny	Prévoir balisage.	Tourner à gauche
17	NOTE	45.62040, 4.74712	285.2 m	Montagny	Panneau d'information	Les sentiers de randonnée, autour de Montagny

## Modèle de rapport de collecte

N°	Code	Coords.	Alt.	Commune	Description	Commentaire
18	R0D	45.62100, 4.74614	283.9 m	Montagny	DÉBUT de portion recouverte (bitume, goudron, béton, ...)	
19	R0F	45.61934, 4.74429	284.7 m	Montagny	FIN de portion recouverte (bitume, goudron, béton, ...)	
20	R0D	45.62055, 4.73837	291.0 m	Montagny	DÉBUT de portion recouverte (bitume, goudron, béton, ...)	
21	R0F	45.61729, 4.73716	293.0 m	Montagny	FIN de portion recouverte (bitume, goudron, béton, ...)	
22	R0D	45.61858, 4.73117	291.9 m	Montagny	DÉBUT de portion recouverte (bitume, goudron, béton, ...)	
23	R0F	45.61653, 4.73238	294.1 m	Montagny	FIN de portion recouverte (bitume, goudron, béton, ...)	
24	R0D	45.61944, 4.74507	285.0 m	Montagny	DÉBUT de portion recouverte (bitume, goudron, béton, ...)	
25	R0F	45.62082, 4.74663	283.8 m	Montagny	FIN de portion recouverte (bitume, goudron, béton, ...)	

## Points d'étapes (par ordre de critères)

## Itinéraire

N°	Code	Coordonnées	Alt.	Commune	Objet	Description
03	BA1	45.61936, 4.74425	284.6 m	Montagny	Peu entretenu	Balisage à revoir
09	BA1	45.61943, 4.73088	290.3 m	Taluyers	Peu entretenu	Prévoir balisage
12	BA1	45.61649, 4.73223	294.2 m	Beauvallon	Peu entretenu	Balisage à prévoir
14	BA1	45.61685, 4.73696	291.1 m	Montagny	Peu entretenu	Prévoir balisage
16	BA1	45.61975, 4.74630	285.4 m	Montagny	Peu entretenu	Prévoir balisage.
18	R0D	45.62100, 4.74614	283.9 m	Montagny	DÉBUT goudronné/bétonné	DÉBUT de portion recouverte (bitume, goudron, béton, ...)
19	R0F	45.61934, 4.74429	284.7 m	Montagny	FIN goudronné/bétonné	FIN de portion recouverte (bitume, goudron, béton, ...)
20	R0D	45.62055, 4.73837	291.0 m	Montagny	DÉBUT goudronné/bétonné	DÉBUT de portion recouverte (bitume, goudron, béton, ...)
21	R0F	45.61729, 4.73716	293.0 m	Montagny	FIN goudronné/bétonné	FIN de portion recouverte (bitume, goudron, béton, ...)
22	R0D	45.61858, 4.73117	291.9 m	Montagny	DÉBUT goudronné/bétonné	DÉBUT de portion recouverte (bitume, goudron, béton, ...)
23	R0F	45.61653, 4.73238	294.1 m	Montagny	FIN goudronné/bétonné	FIN de portion recouverte (bitume, goudron, béton, ...)
24	R0D	45.61944, 4.74507	285.0 m	Montagny	DÉBUT goudronné/bétonné	DÉBUT de portion recouverte (bitume, goudron, béton, ...)
25	R0F	45.62082, 4.74663	283.8 m	Montagny	FIN goudronné/bétonné	FIN de portion recouverte (bitume, goudron, béton, ...)

## Signalétique

N°	Code	Coordonnées	Alt.	Commune	Objet	Description
01	DEP	45.62097, 4.74621	283.8 m	Montagny	Panneau de départ	Départ du circuit
05	SI0	45.62151, 4.73868	287.9 m	Montagny	OK	Poteau les Quatre Chemins,
06	SI0	45.61732, 4.73729	293.3 m	Montagny	OK	Poteau Route de Chassagny. Balisage à prévoir

## Patrimoine

N°	Code	Coordonnées	Alt.	Commune	Objet	Description
02	PNAT	45.61928, 4.74436	284.8 m	Montagny	Patrimoine naturel	Zone de biotope protégée dans les Landes de Montagny

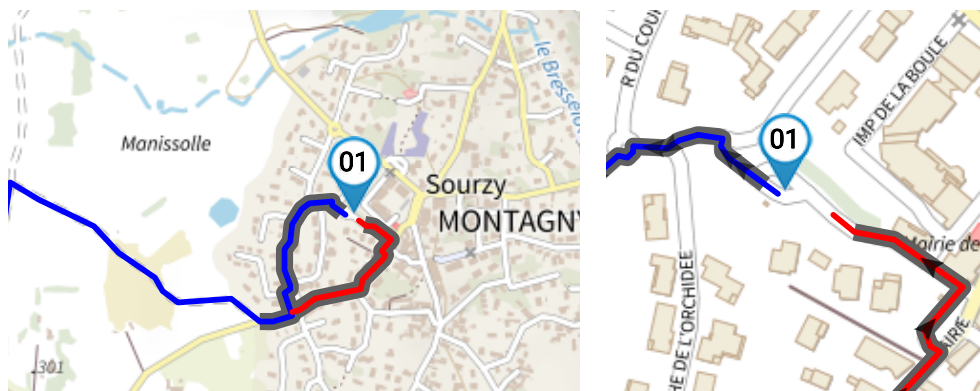
## Modèle de rapport de collecte

N°	Code	Coordonnées	Alt.	Commune	Objet	Description
04	PNAT	45.62089, 4.74026	288.4 m	Montagny	Patrimoine naturel	Paysage automnal, représentatif des landes
07	PNAT	45.61728, 4.73723	293.1 m	Montagny	Patrimoine naturel	Plateau de Montagny, sa zone de biotope et ses amas granitiques caractéristiques du passé des moraines, du plateau de Montagny
08	PNAT	45.61891, 4.73268	289.7 m	Montagny	Patrimoine naturel	Roseaux typiques des landes humides de Montagny, dans un paysage automnal
10	PNAT	45.61833, 4.73130	292.9 m	Montagny	Patrimoine naturel	Paysage automnal, caractéristique des landes de Montagny. Avec un mur caractéristique, évoquant le passé de tailleurs de pierres de Montagny
11	PBAT	45.61647, 4.73210	293.9 m	Beauvallon	Patrimoine local bâti	Maison forte de la Vaure, et son pigeonnier.
13	PNAT	45.61685, 4.73469	295.1 m	Montagny	Patrimoine naturel	Paysage automnal caractéristique
15	PBAT	45.61974, 4.74620	285.5 m	Montagny	Patrimoine local bâti	Ancien puits et murs caractéristiques rappelant le passé de tailleurs de pierres de Montagny

## Information

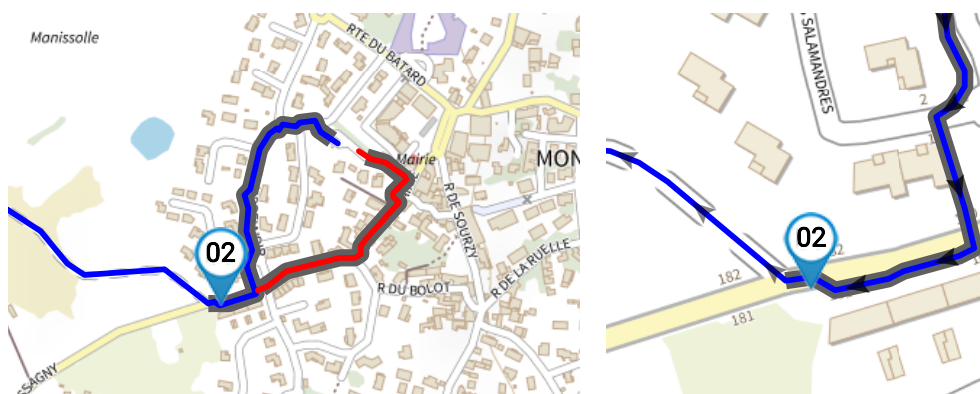
N°	Code	Coordonnées	Alt.	Commune	Objet	Description
17	NOTE	45.62040, 4.74712	285.2 m	Montagny	Informations diverses	Panneau d'information

## Point d'étape n°1 :



<i>Code</i>	DEP
<i>Signallement</i>	Signalétique => Panneau de départ
<i>Coordonnées</i>	45.62097, 4.74621
<i>Altitude</i>	283.8 m
<i>Voie</i>	52 Chemin de l'Orchidée
<i>Commune</i>	Montagny (69700)
<i>Description</i>	Départ du circuit
<i>Commentaire</i>	Parking mairie

## Point d'étape n°2 :



Code	PNAT
Signallement	Patrimoine => Patrimoine naturel
Coordonnées	45.61928, 4.74436
Altitude	284.8 m
Voie	43 Chemin des Salamandres
Commune	Montagny (69700)
Description	Zone de biotope protégée dans les Landes de Montagny



## Point d'étape n°3 :



<i>Code</i>	BA1
<i>Signalement</i>	<i>Itinéraire =&gt; Peu entretenu</i>
<i>Coordonnées</i>	45.61936, 4.74425
<i>Altitude</i>	284.6 m
<i>Voie</i>	43 Chemin des Salamandres
<i>Commune</i>	Montagny (69700)
<i>Description</i>	Balisage à revoir
<i>Commentaire</i>	Revoir les marques de continuité ainsi que les changements de direction, sur l'ensemble du circuit.

## Point d'étape n°4 :



<i>Code</i>	PNAT
<i>Signalement</i>	<i>Patrimoine =&gt; Patrimoine naturel</i>
<i>Coordonnées</i>	45.62089, 4.74026
<i>Altitude</i>	288.4 m
<i>Voie</i>	<i>(voie sans nom)</i>
<i>Commune</i>	Montagny (69700)
<i>Description</i>	Paysage automnal, représentatif des landes





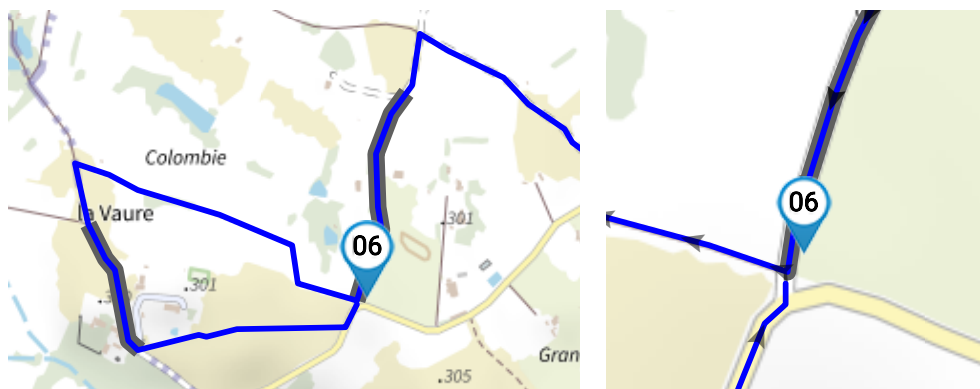
Point d'étape n°5 :



Code	S10
Signallement	Signalétique => OK
Coordonnées	45.62151, 4.73868
Altitude	287.9 m
Voie	375 Chemin de Colombie
Commune	Montagny (69700)
Description	Poteau les Quatre Chemins,
Commentaire	Prendre à gauche, direction Chassagny, Balisage à revoir



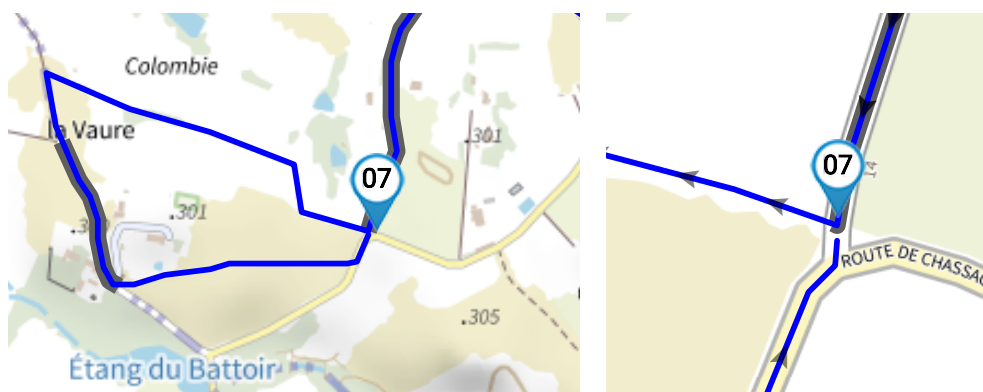
Point d'étape n°6 :



Code	SIO
Signallement	Signalétique => OK
Coordonnées	45.61732, 4.73729
Altitude	293.3 m
Voie	662 Route de Chassagny
Commune	Montagny (69700)
Description	Poteau Route de Chassagny. Balisage à prévoir
Commentaire	Tourner à droite, direction Chassagny



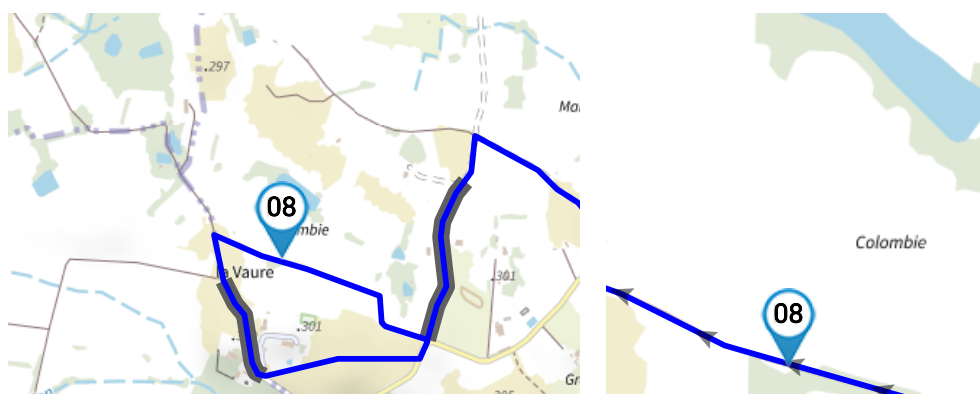
## Point d'étape n°7 :



Code	PNAT
Signallement	Patrimoine => Patrimoine naturel
Coordonnées	45.61728, 4.73723
Altitude	293.1 m
Voie	662 Route de Chassagny
Commune	Montagny (69700)
Description	Plateau de Montagny, sa zone de biotope et ses amas granitiques caractéristiques du passé des moraines, du plateau de Montagny



## Point d'étape n°8 :



<i>Code</i>	PNAT
<i>Signalement</i>	<i>Patrimoine =&gt; Patrimoine naturel</i>
<i>Coordonnées</i>	45.61891, 4.73268
<i>Altitude</i>	289.7 m
<i>Voie</i>	274 Chemin de la Vaure
<i>Commune</i>	Montagny (69700)
<i>Description</i>	Roseaux typiques des landes humides de Montagny, dans un paysage automnal



## Point d'étape n°9 :



Code	BA1
Signalement	Itinéraire => Peu entretenu
Coordonnées	45.61943, 4.73088
Altitude	290.3 m
Voie	1105 Chemin de la Vaure
Commune	Taluyers (69440)
Description	Prévoir balisage
Commentaire	Tourner à gauche



## Point d'étape n°10 :



<i>Code</i>	PNAT
<i>Signalement</i>	Patrimoine => Patrimoine naturel
<i>Coordonnées</i>	45.61833, 4.73130
<i>Altitude</i>	292.9 m
<i>Voie</i>	274 Chemin de la Vaure
<i>Commune</i>	Montagny (69700)
<i>Description</i>	Paysage automnal, caractéristique des landes de Montagny. Avec un mur caractéristique, évoquant le passé de tailleurs de pierres de Montagny





## Point d'étape n°11 :



<i>Code</i>	PBAT
<i>Signalement</i>	Patrimoine => Patrimoine local bâti
<i>Coordonnées</i>	45.61647, 4.73210
<i>Altitude</i>	293.9 m
<i>Voie</i>	201 Chemin de la Vaure
<i>Commune</i>	Beauvallon (69700)
<i>Description</i>	Maison forte de la Vaure, et son pigeonnier.
<i>Commentaire</i>	Serait peut-être une ancienne dépendance du château moyen-âgeux de Chassagny ?



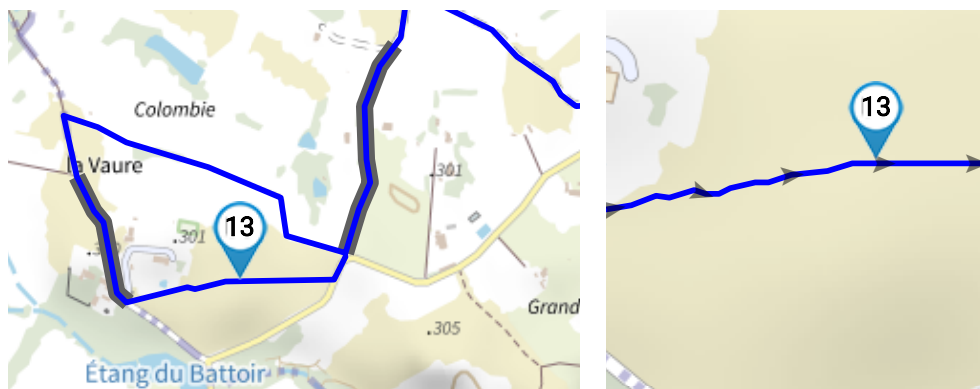
## Point d'étape n°12 :



<i>Code</i>	BA1
<i>Signalement</i>	<i>Itinéraire =&gt; Peu entretenu</i>
<i>Coordonnées</i>	45.61649, 4.73223
<i>Altitude</i>	294.2 m
<i>Voie</i>	201 Chemin de la Vaure
<i>Commune</i>	Beauvallon (69700)
<i>Description</i>	Balisage à prévoir
<i>Commentaire</i>	Prendre à gauche, le petit sentier en épingle à cheveux, qui longe une grande propriété



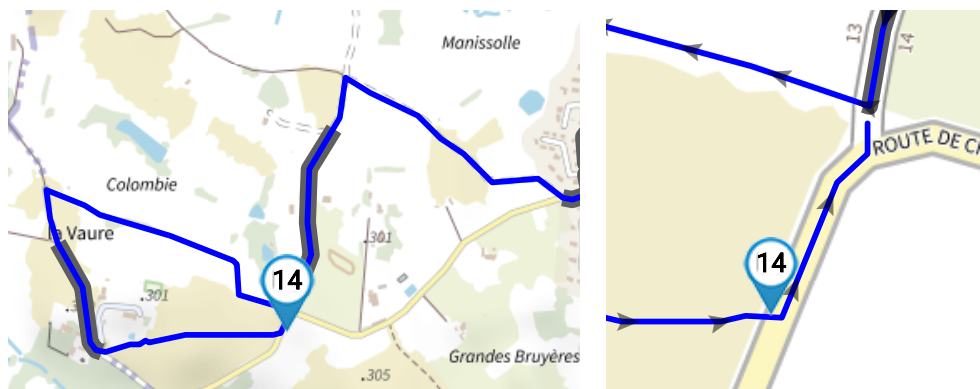
## Point d'étape n°13 :



<i>Code</i>	PNAT
<i>Signalement</i>	<i>Patrimoine =&gt; Patrimoine naturel</i>
<i>Coordonnées</i>	45.61685, 4.73469
<i>Altitude</i>	295.1 m
<i>Voie</i>	<i>(voie sans nom)</i>
<i>Commune</i>	Montagny (69700)
<i>Description</i>	Paysage automnal caractéristique



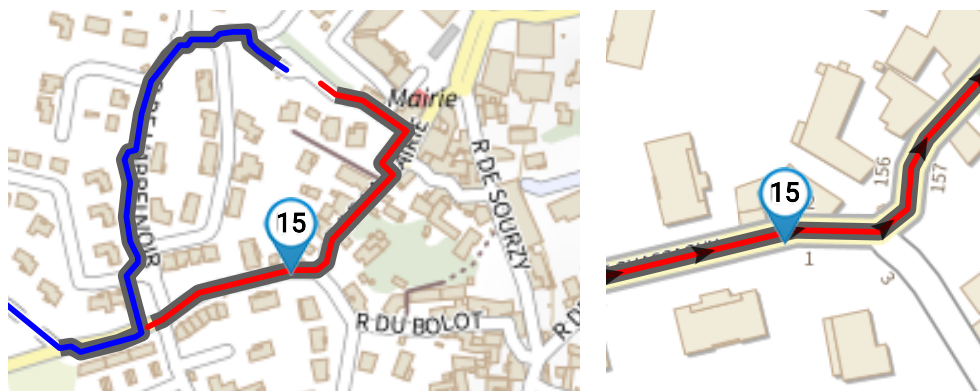
## Point d'étape n°14 :



Code	BA1
Signallement	Itinéraire => Peu entretenu
Coordonnées	45.61685, 4.73696
Altitude	291.1 m
Voie	(voie sans nom)
Commune	Montagny (69700)
Description	Prévoir balisage
Commentaire	Tourner à gauche et rejoindre le circuit de l'aller, et le suivre jusqu'à Montagny



## Point d'étape n°15 :

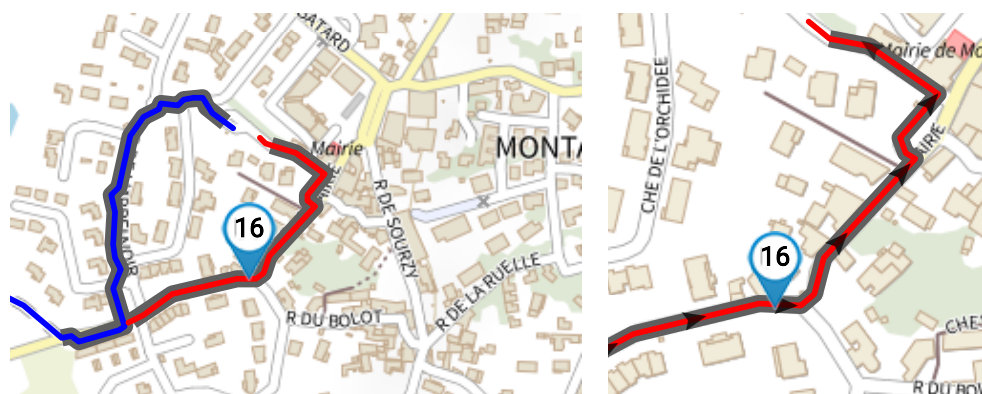


Code	PBAT
Signalement	Patrimoine => Patrimoine local bâti
Coordonnées	45.61974, 4.74620
Altitude	285.5 m
Voie	39 Route de Chassagny
Commune	Montagny (69700)
Description	Ancien puits et murs caractéristiques rappelant le passé de tailleurs de pierres de Montagny





## Point d'étape n°16 :



Code	BA1
Signallement	Itinéraire => Peu entretenu
Coordonnées	45.61975, 4.74630
Altitude	285.4 m
Voie	152 Rue de la Mairie
Commune	Montagny (69700)
Description	Prévoir balisage.
Commentaire	Tourner à gauche

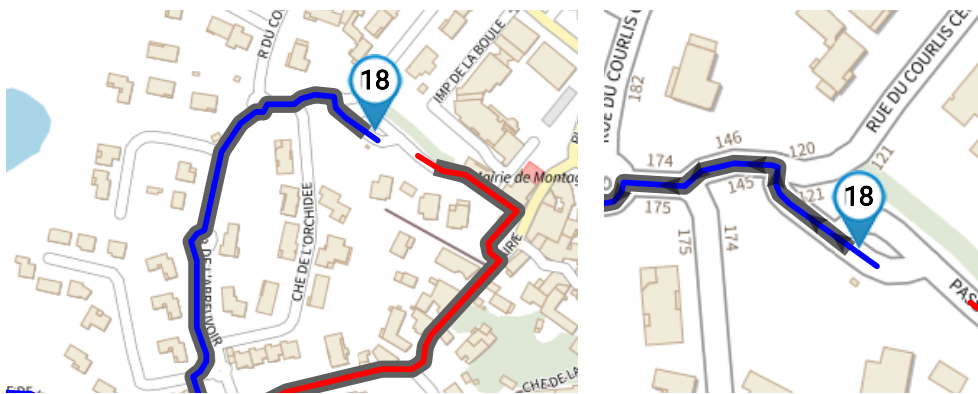
Point d'étape n°17 :



Code	NOTE
Signallement	Information => Informations diverses
Coordonnées	45.62040, 4.74712
Altitude	285.2 m
Voie	62 Rue de la Mairie
Commune	Montagny (69700)
Description	Panneau d'information
Commentaire	Les sentiers de randonnée, autour de Montagny



## Point d'étape n°18 :



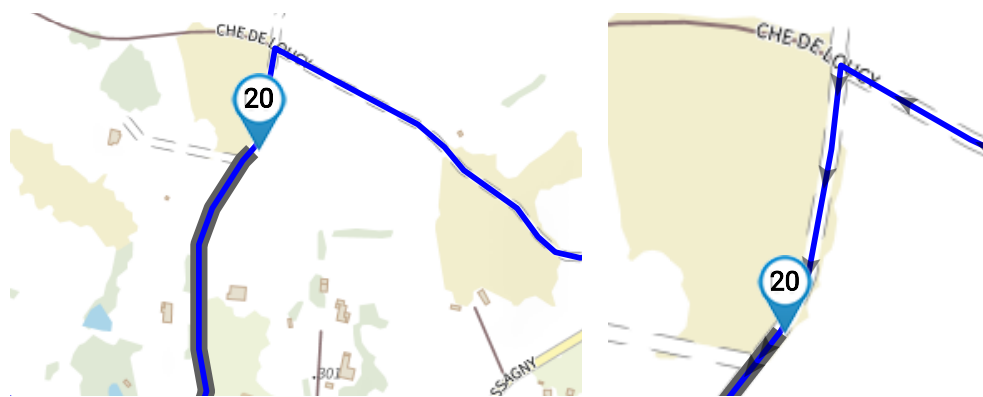
<i>Code</i>	R0D
<i>Signalement</i>	Itinéraire => DÉBUT goudronné/bétonné
<i>Coordonnées</i>	45.62100, 4.74614
<i>Altitude</i>	283.9 m
<i>Voie</i>	52 Chemin de l'Orchidée
<i>Commune</i>	Montagny (69700)
<i>Description</i>	DÉBUT de portion recouverte (bitume, goudron, béton, ...)

## Point d'étape n°19 :



<i>Code</i>	R0F
<i>Signalement</i>	Itinéraire => FIN goudronné/bétonné
<i>Coordonnées</i>	45.61934, 4.74429
<i>Altitude</i>	284.7 m
<i>Voie</i>	43 Chemin des Salamandres
<i>Commune</i>	Montagny (69700)
<i>Description</i>	FIN de portion recouverte (bitume, goudron, béton, ...)

## Point d'étape n°20 :



<i>Code</i>	R0D
<i>Signalement</i>	Itinéraire => DÉBUT goudronné/bétonné
<i>Coordonnées</i>	45.62055, 4.73837
<i>Altitude</i>	291.0 m
<i>Voie</i>	375 Chemin de Colombie
<i>Commune</i>	Montagny (69700)
<i>Description</i>	DÉBUT de portion recouverte (bitume, goudron, béton, ...)

## Point d'étape n°21 :



<i>Code</i>	R0F
<i>Signalement</i>	Itinéraire => FIN goudronné/bétonné
<i>Coordonnées</i>	45.61729, 4.73716
<i>Altitude</i>	293.0 m
<i>Voie</i>	662 Route de Chassagny
<i>Commune</i>	Montagny (69700)
<i>Description</i>	FIN de portion recouverte (bitume, goudron, béton, ...)

## Point d'étape n°22 :



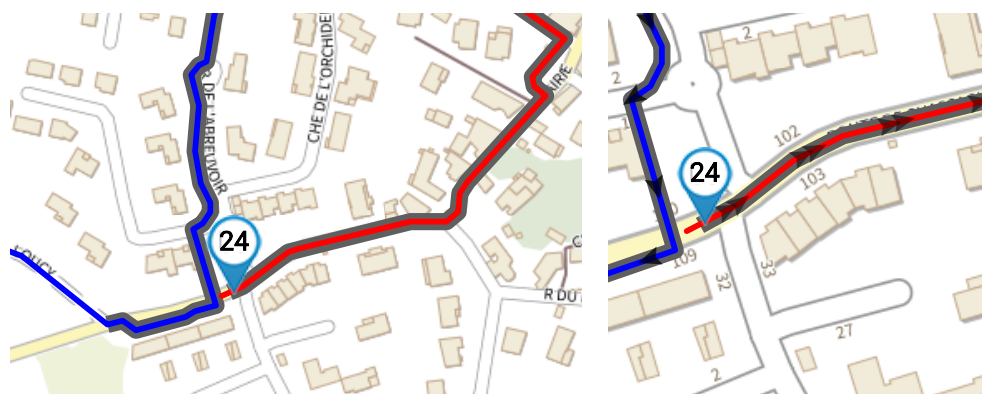
<i>Code</i>	R0D
<i>Signalement</i>	Itinéraire => DÉBUT goudronné/bétonné
<i>Coordonnées</i>	45.61858, 4.73117
<i>Altitude</i>	291.9 m
<i>Voie</i>	274 Chemin de la Vaure
<i>Commune</i>	Montagny (69700)
<i>Description</i>	DÉBUT de portion recouverte (bitume, goudron, béton, ...)

## Point d'étape n°23 :



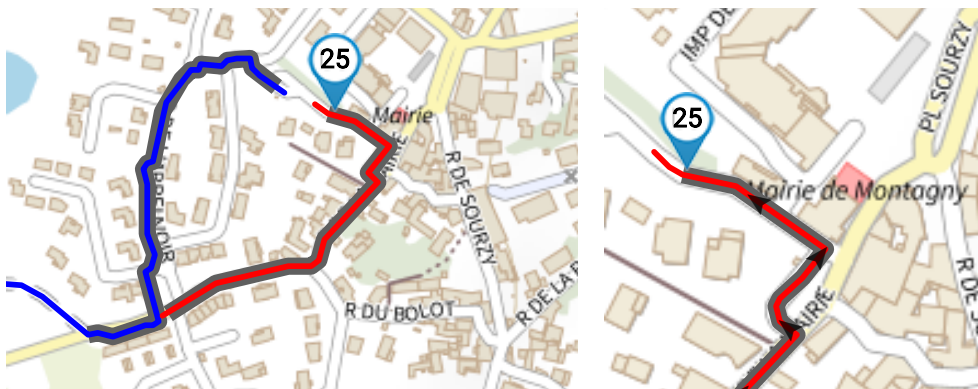
<i>Code</i>	R0F
<i>Signalement</i>	Itinéraire => FIN goudronné/bétonné
<i>Coordonnées</i>	45.61653, 4.73238
<i>Altitude</i>	294.1 m
<i>Voie</i>	201 Chemin de la Vaure
<i>Commune</i>	Montagny (69700)
<i>Description</i>	FIN de portion recouverte (bitume, goudron, béton, ...)

## Point d'étape n°24 :



<i>Code</i>	R0D
<i>Signalement</i>	Itinéraire => DÉBUT goudronné/bétonné
<i>Coordonnées</i>	45.61944, 4.74507
<i>Altitude</i>	285.0 m
<i>Voie</i>	17 Chemin des Salamandres
<i>Commune</i>	Montagny (69700)
<i>Description</i>	DÉBUT de portion recouverte (bitume, goudron, béton, ...)

## Point d'étape n°25 :



<i>Code</i>	R0F
<i>Signalement</i>	Itinéraire => FIN goudronné/bétonné
<i>Coordonnées</i>	45.62082, 4.74663
<i>Altitude</i>	283.8 m
<i>Voie</i>	20 Impasse de la Boule
<i>Commune</i>	Montagny (69700)
<i>Description</i>	FIN de portion recouverte (bitume, goudron, béton, ...)

Rapport généré avec l'application GpxSwK (<https://gpx.tybern.fr>)

(version GpxSwK = v2-51018, version générateur de rapport = v2-51018-dev)

Cartographie Plan IGN (©IGN, usage libre sous licence Etalab)

Cartographie SCAN 25 (©IGN, sous licence et responsabilité de l'utilisateur de l'application)

Informations administratives (adresses, ...) [geo.api.gouv.fr](https://geo.api.gouv.fr) (sous licence libre Etalab)

---