



# Exemple de rapport de collecte balisage, signalisation et rédaction de pas-à-pas

Rédaction initiale : 1 septembre 2025

Révision 1 : 13 octobre 2025

Auteur : Jean-Claude MARIE

## Présentation :

Ce rapport est donné à titre d'exemple, il concerne une rando douce dans la campagne lyonnaise.

### **Mission et contexte :**

Pour cet exemple, l'hypothèse retenue pour la mission est la **vérification du balisage et de signalisation, d'effectuer tout signalement utile au randonneur, et de donner les éléments d'un pas-à-pas**, dans l'hypothèse d'une intégration à un topo guide. Dans le cas présent, également de suggérer des évolutions éventuelles du parcours.

### **Synthèse :**

Une portion (courte) de circuit (**variante 1**), nécessite **quelques travaux de remise en état**, qui permettrait de dégager un joli sentier naturel.

La signalisation est correcte à part le **poteau les Echirayes qui serait à réparer** (WPT 20) (voir photo).

**Le balisage est à resuivre car il manque de nombreuses balises de continuité** et les balisages existants ont besoin d'un rafraichissement

**Quelques traversées de route non sécurisées**, nécessitent de la prudence.

**Une passerelle**, dans la variante 2, si elle est retenue, **a vu sa rambarde déformée** et partiellement arrachée : il faudrait la réparer.

**Auteur Jean-Claude Marie** (actuellement bénévole FFRandonnée, anciennement vice-président de la FFRandonnée, de 2020 à 2024)

## Fichier traité :

"Saint\_Andéol\_buse\_renard\_VD5.gpx"

Collecté entre le : 1 septembre 2025 à 09:00:00 et le : 19 septembre 2025 à 16:30:00

Il comporte 5 tronçons (ou variantes) distinct(e)s et 47 point(s) d'étape.

## Description du GPX :

Ce fichier est le résultat de la fusion de plusieurs GPX. Un circuit principal (en vert) et deux variantes (en rouge pointillé):

**La variante 1 correspond à un sentier très embroussaillé**, à faire nettoyer par la collectivité, et qui est peu praticable dans l'état actuel

**La variante 2 correspond à un allongement de parcours possible.**

## Liste des communes concernées par les points de collecte :

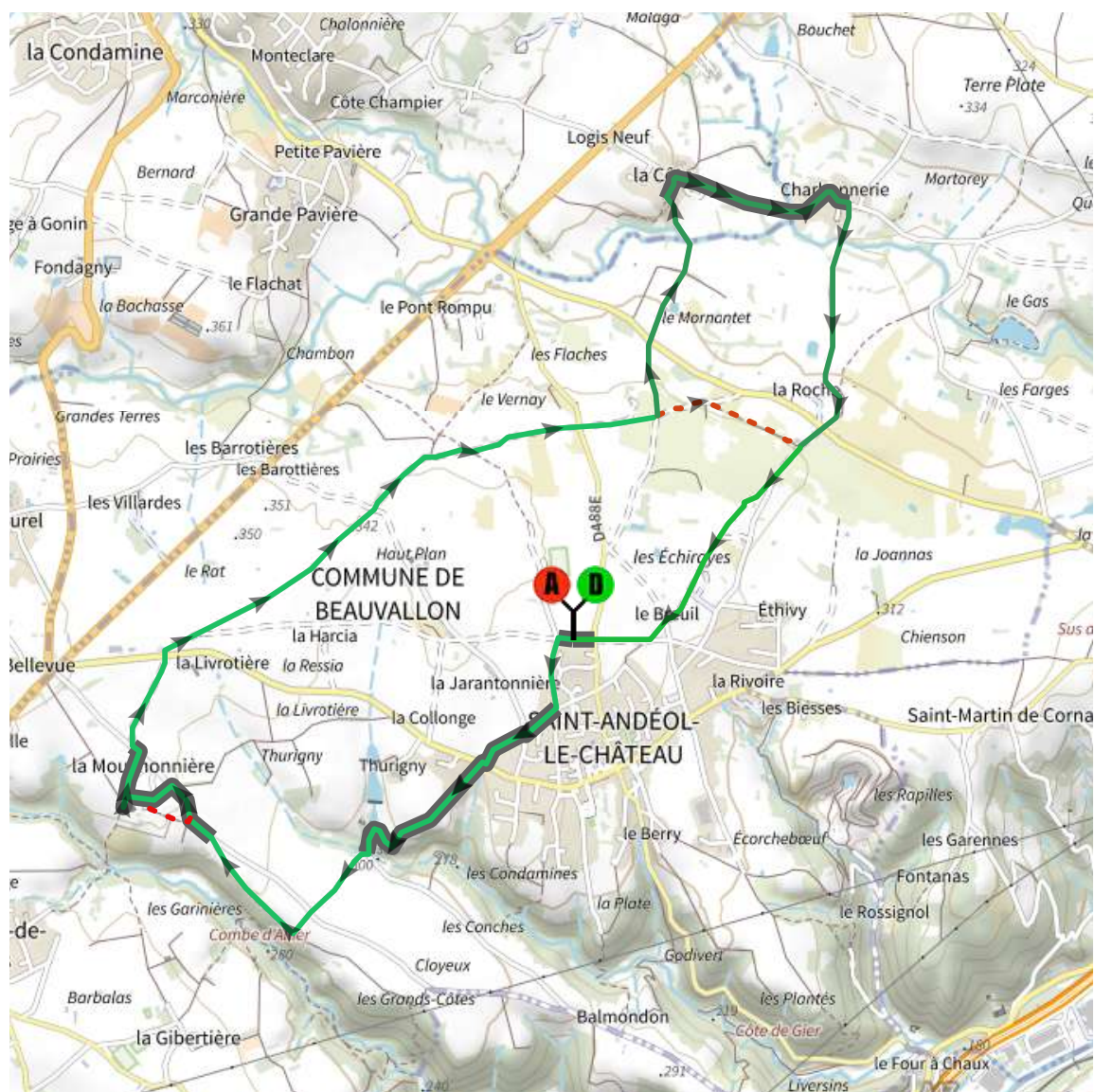
CP	Commune	ComCom	Département	Région
69700	Beauvallon	CC du Pays Mornantais (COPAMO)	Rhône	Auvergne-Rhône-Alpes
69440	Mornant	CC du Pays Mornantais (COPAMO)	Rhône	Auvergne-Rhône-Alpes

*Ce rapport est élaboré en fonction des données relevées selon la grille de collecte de la FFRP (grille adaptée).  
L'exactitude des informations est tributaire des données relevées, en particulier en ce qui concerne la proportion de  
voies recouvertes (bitumées).*

---



## Portions recouvertes (bitumées, ...), départ/arrivée et sens de parcours



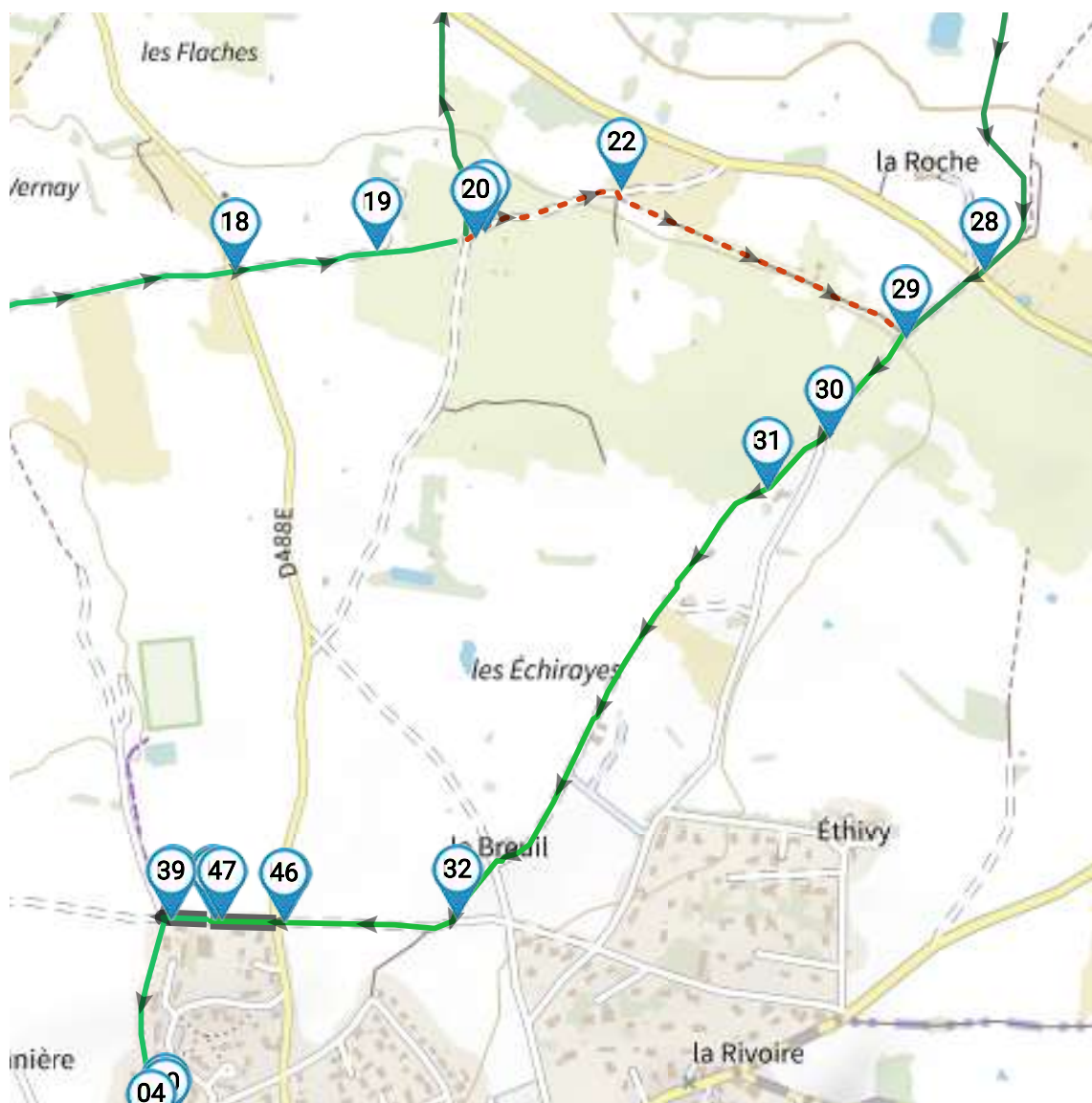
<i>Portions revêtues</i>	3.10 km
<i>Soit en % revêtu</i>	29.0%
<i>Coordonnées départ</i>	45.58992, 4.69392
<i>Coordonnées arrivée</i>	45.58991, 4.69400

## Carte et statistiques du tronçon n° 1



Nom	Saint_Andéol_V1
Distance	6.25 km
Portions revêtues	2.10 km
Soit en % revêtu	33.6%
Altitudes mini/maxi	299m / 352m
Dénivelés	+62m / -72m

## Carte et statistiques du tronçon n° 2



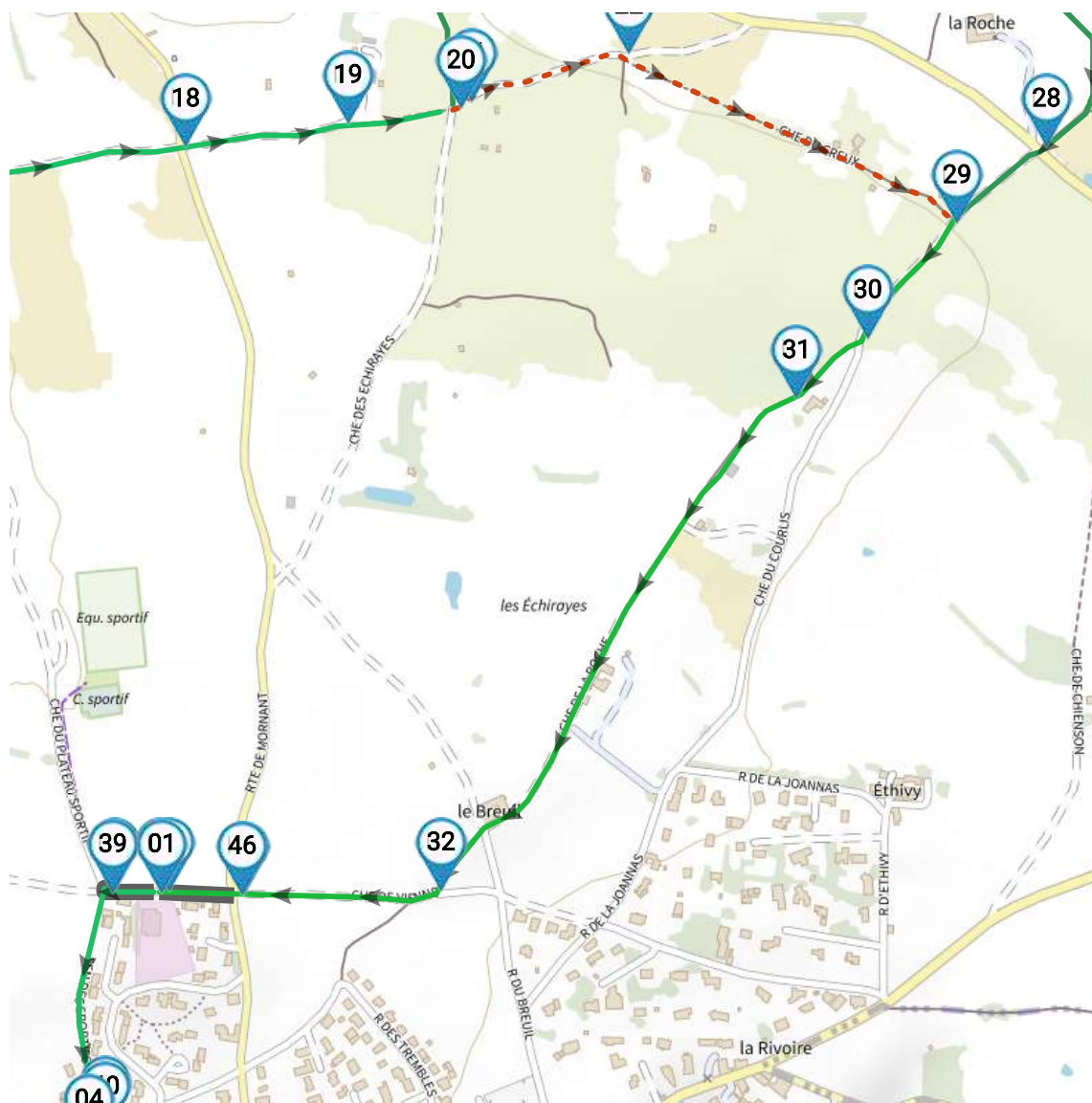
Nom	Saint_Andéol_V1_variante
Distance	0.66 km
Portions revêtues	(aucune)
Altitudes mini/maxi	317m / 329m
Dénivelés	+2m / -11m

### Carte et statistiques du tronçon n° 3



<i>Nom</i>	Saint_Andéol_V2
<i>Distance</i>	3.05 km
<i>Portions revêtues</i>	0.91 km
<i>Soit en % revêtu</i>	29.8%
<i>Altitudes mini/maxi</i>	278m / 328m
<i>Dénivelés</i>	+60m / -69m

## Carte et statistiques du tronçon n° 4



Nom	Saint_Andéol_V3
Distance	1.39 km
Portions revêtues	0.09 km
Soit en % revêtu	6.4%
Altitudes mini/maxi	319m / 339m
Dénivelés	+23m / -3m



## Points d'étapes (synthèse par ordre chronologique)

N°	Code	Coords.	Alt.	Commune	Description	Commentaire
01	DEP	45.58991, 4.69392	339.1 m	Beauvallon	Panneau d'information au départ du foyer rural illisible. A refaire	Prendre le large chemin direction ouest, et emprunter à 20m, le sentier des sportifs en légère descente, à droite
02	BA4	45.58993, 4.69316	339.0 m	Beauvallon	Balisage à réaliser	Tourner à gauche, et emprunter le sentier des sportifs, en descente
03	BA1	45.58732, 4.69303	328.6 m	Beauvallon	Balisage à revoir sur l'ensemble du circuit. Généralement insuffisant, absence quasi systématique de balises de continuité.	Tourner à droite
04	SI0	45.58712, 4.69278	328.0 m	Beauvallon	Poteau la Chapelaine	Prendre direction ST Jean de Toulas
05	PNAT	45.58281, 4.68323	306.5 m	Beauvallon	Etang de pêche	Royaume des amphibiens
06	BA1	45.58171, 4.68278	299.2 m	Beauvallon	Balisage à prévoir	Tourner à droite
07	SI0	45.57953, 4.67973	316.0 m	Beauvallon	Poteau Cloyeux	Direction La Planche A compléter par balisage
08	SI0	45.57868, 4.67871	312.6 m	Beauvallon	Poteau La Planche	Tourner à droite
09	PNAT	45.57982, 4.67682	317.5 m	Beauvallon	Sentier naturel	
10	SI0	45.58429, 4.67206	341.4 m	Beauvallon	Poteau la Mouchonnière, à compléter par balisage	Prendre à gauche la direction La Mouchonnière
11	PBAT	45.58346, 4.66936	343.8 m	Beauvallon	Maison forte la Mouchonnière	Avec un portail fortifié d'entrée flanqué de deux tours rondes, avec un fronton triangulaire, cette maison forte date du XVe siècle et fut transformée en résidence de plaisance au XVIIe siècle
12	BA1	45.58598, 4.66989	346.4 m	Beauvallon	Balisage largement discontinu,	Absence généralisée de signes de continuité
13	SE7	45.58932, 4.67171	351.7 m	Beauvallon	Traversée de route non sécurisée	Prudence
14	BA1	45.58945, 4.67172	352.0 m	Beauvallon		
15	SI0	45.59023, 4.67384	350.1 m	Beauvallon	Poteau la Lèvretière	Direction Vernay
16	BA1	45.59483, 4.68304	339.8 m	Beauvallon	Balisage à parfaire	Balise de continuité, à mettre en place
17	BA1	45.59683, 4.68605	337.1 m	Beauvallon	Balisage correct	Tourner à droite
18	SE7	45.59801, 4.69429	329.5 m	Beauvallon	Traversée de route non sécurisée	Soyez vigilants

N°	Code	Coords.	Alt.	Commune	Description	Commentaire
19	PNAT	45.59825, 4.69680	329.1 m	Beauvallon	Sentier naturel	Prendre le sentier étroit, à droite
20	SI4	45.59842, 4.69856	328.5 m	Beauvallon	Poteau indicateur et balisage à prévoir	Tourner à gauche le chemin descendant
21	NOTE	45.59849, 4.69872	328.1 m	Beauvallon	Possibilité de raccourcir le circuit	
22	BA1	45.59901, 4.70117	316.9 m	Beauvallon	Sentier naturel	Prendre à droite, le petit sentier
23	SE7	45.60132, 4.69814	307.2 m	Beauvallon	Traversée de route non sécurisée	
24	PAS	45.60501, 4.70032	285.7 m	Mornant	Passerelle, rambarde détériorée	Faire réparer la rambarde
25	BA1	45.60754, 4.69956	298.4 m	Mornant	Prévoir balisage	Tourner à droite
26	SI0	45.60651, 4.70906	286.1 m	Beauvallon	Poteau Charbonnerie	Direction Chassagny
27	PAS	45.60529, 4.70866	279.3 m	Beauvallon	Passerelle	
28	SE7	45.59800, 4.70764	314.3 m	Beauvallon	Traversée de route non sécurisée	
29	SI1	45.59717, 4.70625	319.6 m	Beauvallon	Poteau les Echirayes	Direction Saint Andéol, Prendre à droite le chemin large, en légère montée, Poteau à refixer correctement
30	BA1	45.59592, 4.70488	323.5 m	Beauvallon	Balisage à revoir	Prendre le petit sentier à droite
31	PNAT	45.59527, 4.70377	324.9 m	Beauvallon	Sentier naturel	
32	SI0	45.58992, 4.69825	324.4 m	Beauvallon	Poteau le Breuil	Direction La Chatelaine et la Croix des Pères
33	LA CROIX DES PERES	45.58987, 4.69519	335.3 m	Beauvallon	Calvaire datant de 1887	
34	BA1	45.58297, 4.67310	334.4 m	Beauvallon	Balisage à prévoir lorsque le sentier sera à nouveau praticable	Tourner à gauche lorsque le sentier sera à nouveau praticable
35	NOTE	45.58296, 4.67302	334.3 m	Beauvallon	Portion de circuit intéressante à aménager	A emprunter après remise en état
36	V1	45.58291, 4.67291	334.4 m	Beauvallon	Beau sentier, mais très mal entretenu	A voir avec la collectivité
37	BA1	45.58372, 4.67085	342.6 m	Beauvallon	Balisage à prévoir lorsque le sentier sera à nouveau praticable	Tourner à gauche
38	R0D	45.58992, 4.69388	339.0 m	Beauvallon	DÉBUT de portion recouverte (bitume, goudron, béton, ...)	
39	R0F	45.58990, 4.69315	339.1 m	Beauvallon	FIN de portion recouverte (bitume, goudron, béton, ...)	

N°	Code	Coords.	Alt.	Commune	Description	Commentaire
40	R0D	45.58727, 4.69304	328.4 m	Beauvallon	DÉBUT de portion recouverte (bitume, goudron, béton, ...)	
41	R0F	45.58170, 4.68273	299.3 m	Beauvallon	FIN de portion recouverte (bitume, goudron, béton, ...)	
42	R0D	45.58229, 4.67428	329.3 m	Beauvallon	DÉBUT de portion recouverte (bitume, goudron, béton, ...)	
43	R0F	45.58585, 4.66990	346.1 m	Beauvallon	FIN de portion recouverte (bitume, goudron, béton, ...)	
44	R0D	45.60671, 4.69908	299.9 m	Mornant	DÉBUT de portion recouverte (bitume, goudron, béton, ...)	
45	R0F	45.60659, 4.70896	285.9 m	Beauvallon	FIN de portion recouverte (bitume, goudron, béton, ...)	
46	R0D	45.58988, 4.69515	335.4 m	Beauvallon	DÉBUT de portion recouverte (bitume, goudron, béton, ...)	
47	R0F	45.58991, 4.69403	338.9 m	Beauvallon	FIN de portion recouverte (bitume, goudron, béton, ...)	

---

## Points d'étapes (par ordre de critères)

### Itinéraire

N°	Code	Coordonnées	Alt.	Commune	Objet	Description
02	BA4	45.58993, 4.69316	339.0 m	Beauvallon	Non conforme	Balisage à réaliser
03	BA1	45.58732, 4.69303	328.6 m	Beauvallon	Peu entretenu	Balisage à revoir sur l'ensemble du circuit. Généralement insuffisant, absence quasi systématique de balises de continuité.
06	BA1	45.58171, 4.68278	299.2 m	Beauvallon	Peu entretenu	Balisage à prévoir
12	BA1	45.58598, 4.66989	346.4 m	Beauvallon	Peu entretenu	Balisage largement discontinu,
14	BA1	45.58945, 4.67172	352.0 m	Beauvallon	Peu entretenu	
16	BA1	45.59483, 4.68304	339.8 m	Beauvallon	Peu entretenu	Balisage à parfaire
17	BA1	45.59683, 4.68605	337.1 m	Beauvallon	Peu entretenu	Balisage correct
22	BA1	45.59901, 4.70117	316.9 m	Beauvallon	Peu entretenu	Sentier naturel
25	BA1	45.60754, 4.69956	298.4 m	Mornant	Peu entretenu	Prévoir balisage
30	BA1	45.59592, 4.70488	323.5 m	Beauvallon	Peu entretenu	Balisage à revoir
34	BA1	45.58297, 4.67310	334.4 m	Beauvallon	Peu entretenu	Balisage à prévoir lorsque le sentier sera à nouveau praticable
36	V1	45.58291, 4.67291	334.4 m	Beauvallon	Sentier embroussaillé	Beau sentier, mais très mal entretenu
37	BA1	45.58372, 4.67085	342.6 m	Beauvallon	Peu entretenu	Balisage à prévoir lorsque le sentier sera à nouveau praticable
38	R0D	45.58992, 4.69388	339.0 m	Beauvallon	DÉBUT goudronné/bétonné	DÉBUT de portion recouverte (bitume, goudron, béton, ...)
39	R0F	45.58990, 4.69315	339.1 m	Beauvallon	FIN goudronné/bétonné	FIN de portion recouverte (bitume, goudron, béton, ...)
40	R0D	45.58727, 4.69304	328.4 m	Beauvallon	DÉBUT goudronné/bétonné	DÉBUT de portion recouverte (bitume, goudron, béton, ...)
41	R0F	45.58170, 4.68273	299.3 m	Beauvallon	FIN goudronné/bétonné	FIN de portion recouverte (bitume, goudron, béton, ...)
42	R0D	45.58229, 4.67428	329.3 m	Beauvallon	DÉBUT goudronné/bétonné	DÉBUT de portion recouverte (bitume, goudron, béton, ...)
43	R0F	45.58585, 4.66990	346.1 m	Beauvallon	FIN goudronné/bétonné	FIN de portion recouverte (bitume, goudron, béton, ...)
44	R0D	45.60671, 4.69908	299.9 m	Mornant	DÉBUT goudronné/bétonné	DÉBUT de portion recouverte (bitume, goudron, béton, ...)
45	R0F	45.60659, 4.70896	285.9 m	Beauvallon	FIN goudronné/bétonné	FIN de portion recouverte (bitume, goudron, béton, ...)

N°	Code	Coordonnées	Alt.	Commune	Objet	Description
46	R0D	45.58988, 4.69515	335.4 m	Beauvallon	DÉBUT goudronné/bétonné	DÉBUT de portion recouverte (bitume, goudron, béton, ...)
47	R0F	45.58991, 4.69403	338.9 m	Beauvallon	FIN goudronné/bétonné	FIN de portion recouverte (bitume, goudron, béton, ...)

### Signalétique

N°	Code	Coordonnées	Alt.	Commune	Objet	Description
01	DEP	45.58991, 4.69392	339.1 m	Beauvallon	Panneau de départ	Panneau d'information au départ du foyer rural illisible. A refaire
04	SI0	45.58712, 4.69278	328.0 m	Beauvallon	OK	Poteau la Chapelaine
07	SI0	45.57953, 4.67973	316.0 m	Beauvallon	OK	Poteau Cloyeux
08	SI0	45.57868, 4.67871	312.6 m	Beauvallon	OK	Poteau La Planche
10	SI0	45.58429, 4.67206	341.4 m	Beauvallon	OK	Poteau la Mouchonnière, à compléter par balisage
15	SI0	45.59023, 4.67384	350.1 m	Beauvallon	OK	Poteau la Lèvetière
20	SI4	45.59842, 4.69856	328.5 m	Beauvallon	À prévoir	Poteau indicateur et balisage à prévoir
26	SI0	45.60651, 4.70906	286.1 m	Beauvallon	OK	Poteau Charbonnerie
29	SI1	45.59717, 4.70625	319.6 m	Beauvallon	Détériorée	Poteau les Echirayes
32	SI0	45.58992, 4.69825	324.4 m	Beauvallon	OK	Poteau le Breuil

### Aménagements

N°	Code	Coordonnées	Alt.	Commune	Objet	Description
24	PAS	45.60501, 4.70032	285.7 m	Mornant	Passerelle, pont, ponton, pilotis, platelage	Passerelle, rambarde détériorée
27	PAS	45.60529, 4.70866	279.3 m	Beauvallon	Passerelle, pont, ponton, pilotis, platelage	Passerelle

### Sécurité

N°	Code	Coordonnées	Alt.	Commune	Objet	Description
13	SE7	45.58932, 4.67171	351.7 m	Beauvallon	Parcours sur route non sécurisée (sans aménagements)	Traversée de route non sécurisée
18	SE7	45.59801, 4.69429	329.5 m	Beauvallon	Parcours sur route non sécurisée (sans aménagements)	Traversée de route non sécurisée
23	SE7	45.60132, 4.69814	307.2 m	Beauvallon	Parcours sur route non sécurisée (sans aménagements)	Traversée de route non sécurisée

N°	Code	Coordonnées	Alt.	Commune	Objet	Description
28	SE7	45.59800, 4.70764	314.3 m	Beauvallon	Parcours sur route non sécurisée (sans aménagements)	Traversée de route non sécurisée

### Patrimoine

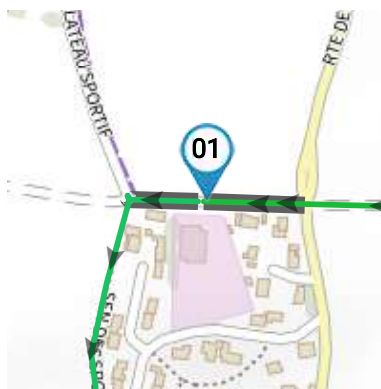
N°	Code	Coordonnées	Alt.	Commune	Objet	Description
05	PNAT	45.58281, 4.68323	306.5 m	Beauvallon	Patrimoine naturel	Etang de pêche
09	PNAT	45.57982, 4.67682	317.5 m	Beauvallon	Patrimoine naturel	Sentier naturel
11	PBAT	45.58346, 4.66936	343.8 m	Beauvallon	Patrimoine local bâti	Maison forte la Mouchonnière
19	PNAT	45.59825, 4.69680	329.1 m	Beauvallon	Patrimoine naturel	Sentier naturel
31	PNAT	45.59527, 4.70377	324.9 m	Beauvallon	Patrimoine naturel	Sentier naturel

### Information

N°	Code	Coordonnées	Alt.	Commune	Objet	Description
21	NOTE	45.59849, 4.69872	328.1 m	Beauvallon	Informations diverses	Possibilité de raccourcir le circuit
35	NOTE	45.58296, 4.67302	334.3 m	Beauvallon	Informations diverses	Portion de circuit intéressante à aménager

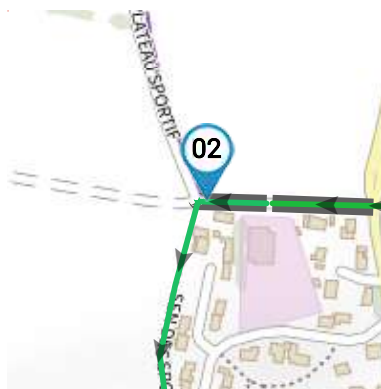
---

## Point d'étape n°1 :



<i>Code</i>	DEP
<i>Signallement</i>	Signalétique => Panneau de départ
<i>Coordonnées</i>	45.58991, 4.69392
<i>Altitude</i>	339.1 m
<i>Voie</i>	905 Chemin de Vienne-Joannas
<i>Commune</i>	Beauvallon (69700)
<i>Description</i>	Panneau d'information au départ du foyer rural illisible. A refaire
<i>Commentaire</i>	Prendre le large chemin direction ouest, et emprunter à 20m, le sentier des sportifs en légère descente, à droite

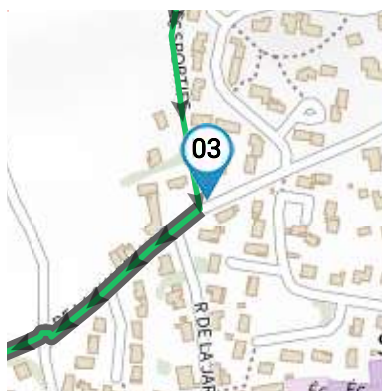
## Point d'étape n°2 :



<i>Code</i>	BA4
<i>Signalement</i>	<i>Itinéraire =&gt; Non conforme</i>
<i>Coordonnées</i>	45.58993, 4.69316
<i>Altitude</i>	339.0 m
<i>Voie</i>	941 Chemin de Vienne-Joannas
<i>Commune</i>	Beauvallon (69700)
<i>Description</i>	Balisage à réaliser
<i>Commentaire</i>	Tourner à gauche, et emprunter le sentier des sportifs, en descente

---

### Point d'étape n°3 :



<i>Code</i>	BA1
<i>Signalement</i>	<i>Itinéraire =&gt; Peu entretenu</i>
<i>Coordonnées</i>	45.58732, 4.69303
<i>Altitude</i>	328.6 m
<i>Voie</i>	180 Rue de la Chapelaine
<i>Commune</i>	Beauvallon (69700)
<i>Description</i>	Balisage à revoir sur l'ensemble du circuit. Généralement insuffisant, absence quasi systématique de balises de continuité.
<i>Commentaire</i>	Tourner à droite

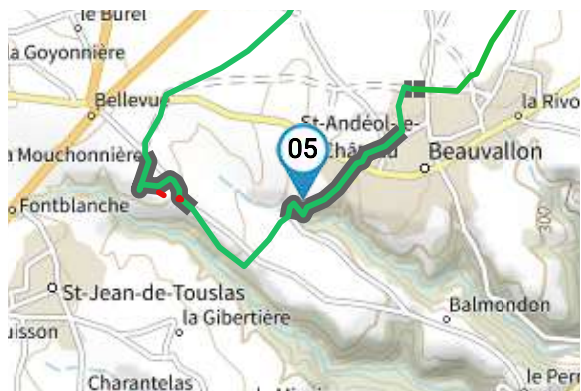
## Point d'étape n°4 :




<i>Code</i>	S10
<i>Signallement</i>	Signalétique => OK
<i>Coordonnées</i>	45.58712, 4.69278
<i>Altitude</i>	328.0 m
<i>Voie</i>	Rue de la Chapelaine
<i>Commune</i>	Beauvallon (69700)
<i>Description</i>	Poteau la Chapelaine
<i>Commentaire</i>	Prendre direction ST Jean de Toulas



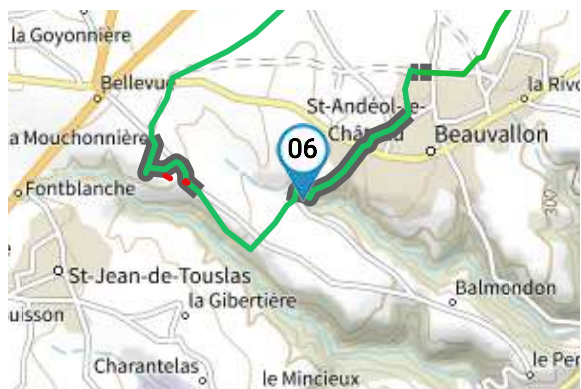
## Point d'étape n°5 :



<i>Code</i>	PNAT
<i>Signallement</i>	<i>Patrimoine =&gt; Patrimoine naturel</i>
<i>Coordonnées</i>	45.58281, 4.68323
<i>Altitude</i>	306.5 m
<i>Voie</i>	<i>(voie sans nom)</i>
<i>Commune</i>	Beauvallon (69700)
<i>Description</i>	Etang de pêche
<i>Commentaire</i>	Royaume des amphibiens



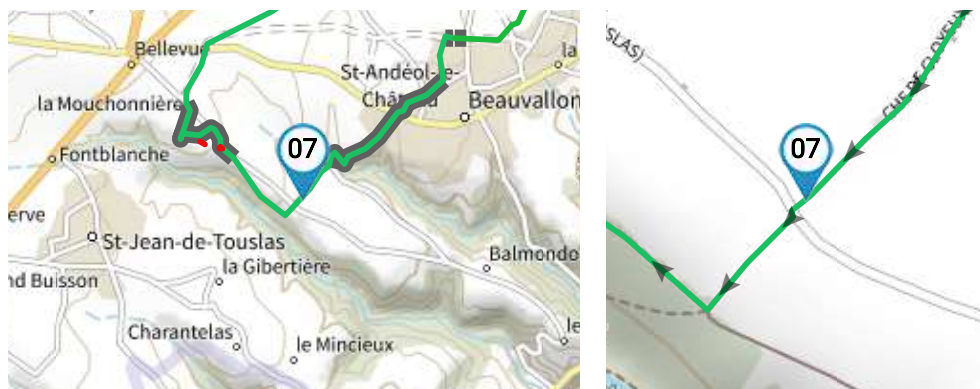
## Point d'étape n°6 :



<i>Code</i>	BA1
<i>Signallement</i>	<i>Itinéraire =&gt; Peu entretenu</i>
<i>Coordonnées</i>	45.58171, 4.68278
<i>Altitude</i>	299.2 m
<i>Voie</i>	<i>(voie sans nom)</i>
<i>Commune</i>	Beauvallon (69700)
<i>Description</i>	Balisage à prévoir
<i>Commentaire</i>	Tourner à droite

---

## Point d'étape n°7 :



<i>Code</i>	SI0
<i>Signallement</i>	Signalétique => OK
<i>Coordonnées</i>	45.57953, 4.67973
<i>Altitude</i>	316.0 m
<i>Voie</i>	(voie sans nom)
<i>Commune</i>	Beauvallon (69700)
<i>Description</i>	Poteau Cloyeux
<i>Commentaire</i>	Direction La Planche A compléter par balisage



## Point d'étape n°8 :

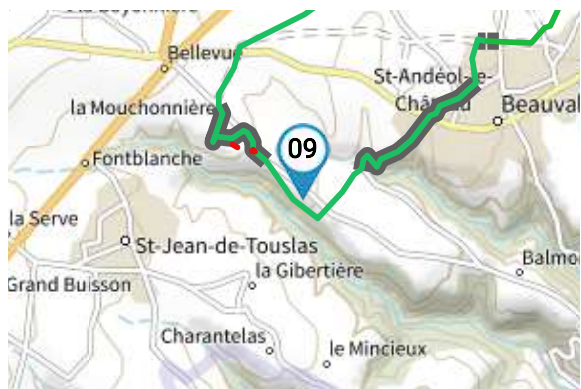


Code	SIO
Signallement	Signalétique => OK
Coordonnées	45.57868, 4.67871
Altitude	312.6 m
Voie	(voie sans nom)
Commune	Beauvallon (69700)
Description	Poteau La Planche
Commentaire	Tourner à droite






## Point d'étape n°9 :



Code	PNAT
Signalement	Patrimoine => Patrimoine naturel
Coordonnées	45.57982, 4.67682
Altitude	317.5 m
Voie	(voie sans nom)
Commune	Beauvallon (69700)
Description	Sentier naturel



## Point d'étape n°10 :



<i>Code</i>	S10
<i>Signalement</i>	Signalétique => OK
<i>Coordonnées</i>	45.58429, 4.67206
<i>Altitude</i>	341.4 m
<i>Voie</i>	355 Impasse de la Mouchonnière
<i>Commune</i>	Beauvallon (69700)
<i>Description</i>	Poteau la Mouchonnière, à compléter par balisage
<i>Commentaire</i>	Prendre à gauche la direction La Mouchonnière



## Point d'étape n°11 :



<i>Code</i>	PBAT
<i>Signalement</i>	<i>Patrimoine =&gt; Patrimoine local bâti</i>
<i>Coordonnées</i>	45.58346, 4.66936
<i>Altitude</i>	343.8 m
<i>Voie</i>	194 Chemin de la Mouchonnière
<i>Commune</i>	Beauvallon (69700)
<i>Description</i>	Maison forte la Mouchonnière
<i>Commentaire</i>	Avec un portail fortifié d'entrée flanqué de deux tours rondes, avec un fronton triangulaire, cette maison forte date du XVe siècle et fut transformée en résidence de plaisance au XVIIe siècle



## Point d'étape n°12 :



<i>Code</i>	BA1
<i>Signallement</i>	<i>Itinéraire =&gt; Peu entretenu</i>
<i>Coordonnées</i>	45.58598, 4.66989
<i>Altitude</i>	346.4 m
<i>Voie</i>	70 Chemin de Croix Margaron
<i>Commune</i>	Beauvallon (69700)
<i>Description</i>	Balisage largement discontinu,
<i>Commentaire</i>	Absence généralisée de signes de continuité

## Point d'étape n°13 :



Code	SE7
Signallement	Sécurité => Parcours sur route non sécurisée (sans aménagements)
Coordonnées	45.58932, 4.67171
Altitude	351.7 m
Voie	(voie sans nom)
Commune	Beauvallon (69700)
Description	Traversée de route non sécurisée
Commentaire	Prudence



## Point d'étape n°14 :



<i>Code</i>	BA1
<i>Signalement</i>	<i>Itinéraire =&gt; Peu entretenu</i>
<i>Coordonnées</i>	45.58945, 4.67172
<i>Altitude</i>	352.0 m
<i>Voie</i>	<i>(voie sans nom)</i>
<i>Commune</i>	Beauvallon (69700)

---

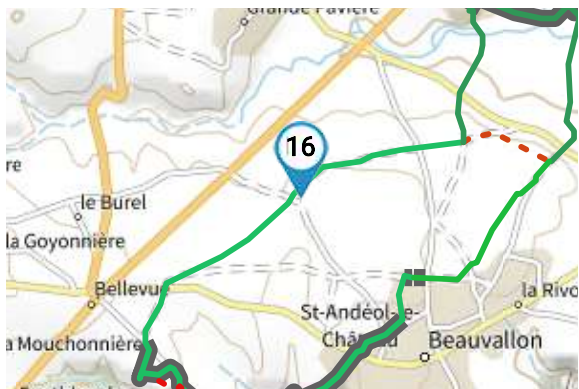
## Point d'étape n°15 :



<i>Code</i>	SI0
<i>Signallement</i>	Signalétique => OK
<i>Coordonnées</i>	45.59023, 4.67384
<i>Altitude</i>	350.1 m
<i>Voie</i>	1531 Route de Bellevue
<i>Commune</i>	Beauvallon (69700)
<i>Description</i>	Poteau la Lèvretière
<i>Commentaire</i>	Direction Vernay



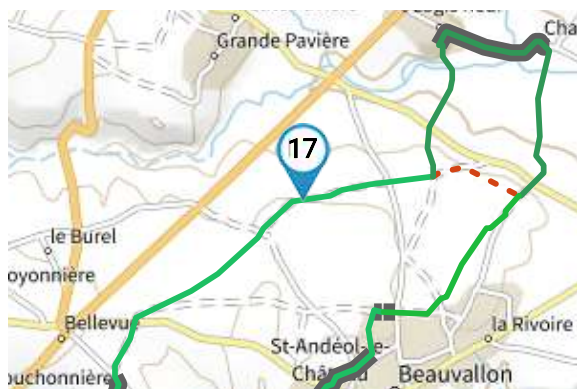
## Point d'étape n°16 :



<i>Code</i>	BA1
<i>Signallement</i>	<i>Itinéraire =&gt; Peu entretenu</i>
<i>Coordonnées</i>	45.59483, 4.68304
<i>Altitude</i>	339.8 m
<i>Voie</i>	Chemin des Barottières
<i>Commune</i>	Beauvallon (69700)
<i>Description</i>	Balisage à parfaire
<i>Commentaire</i>	Balise de continuité, à mettre en place

---

## Point d'étape n°17 :



<i>Code</i>	BA1
<i>Signalement</i>	<i>Itinéraire =&gt; Peu entretenu</i>
<i>Coordonnées</i>	45.59683, 4.68605
<i>Altitude</i>	337.1 m
<i>Voie</i>	<i>(voie sans nom)</i>
<i>Commune</i>	Beauvallon (69700)
<i>Description</i>	Balisage correct
<i>Commentaire</i>	Tourner à droite

---

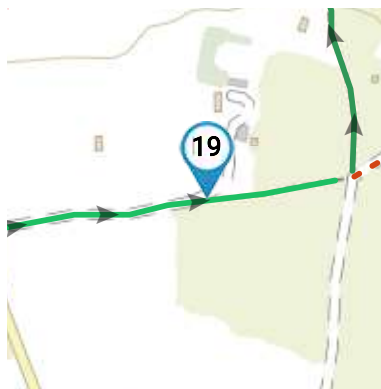
## Point d'étape n°18 :



<i>Code</i>	SE7
<i>Signalement</i>	<i>Sécurité =&gt; Parcours sur route non sécurisée (sans aménagements)</i>
<i>Coordonnées</i>	45.59801, 4.69429
<i>Altitude</i>	329.5 m
<i>Voie</i>	<i>(voie sans nom)</i>
<i>Commune</i>	Beauvallon (69700)
<i>Description</i>	Traversée de route non sécurisée
<i>Commentaire</i>	Soyez vigilants

---

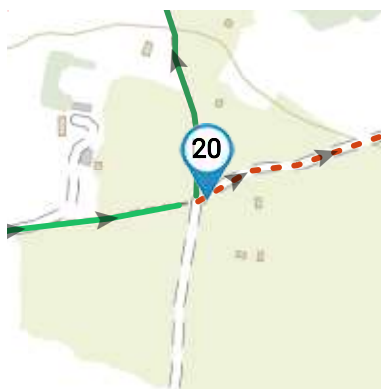
## Point d'étape n°19 :



<i>Code</i>	PNAT
<i>Signalement</i>	<i>Patrimoine =&gt; Patrimoine naturel</i>
<i>Coordonnées</i>	45.59825, 4.69680
<i>Altitude</i>	329.1 m
<i>Voie</i>	<i>(voie sans nom)</i>
<i>Commune</i>	Beauvallon (69700)
<i>Description</i>	Sentier naturel
<i>Commentaire</i>	Prendre le sentier étroit, à droite

---

## Point d'étape n°20 :



<i>Code</i>	S14
<i>Signalement</i>	<i>Signalétique =&gt; À prévoir</i>
<i>Coordonnées</i>	45.59842, 4.69856
<i>Altitude</i>	328.5 m
<i>Voie</i>	<i>(voie sans nom)</i>
<i>Commune</i>	Beauvallon (69700)
<i>Description</i>	Poteau indicateur et balisage à prévoir
<i>Commentaire</i>	Tourner à gauche le chemin descendant

---

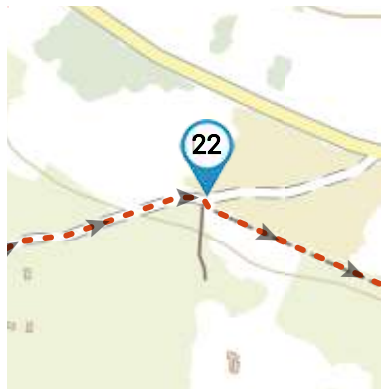
## Point d'étape n°21 :



<i>Code</i>	NOTE
<i>Signalement</i>	<i>Information =&gt; Informations diverses</i>
<i>Coordonnées</i>	45.59849, 4.69872
<i>Altitude</i>	328.1 m
<i>Voie</i>	<i>(voie sans nom)</i>
<i>Commune</i>	Beauvallon (69700)
<i>Description</i>	Possibilité de raccourcir le circuit

---

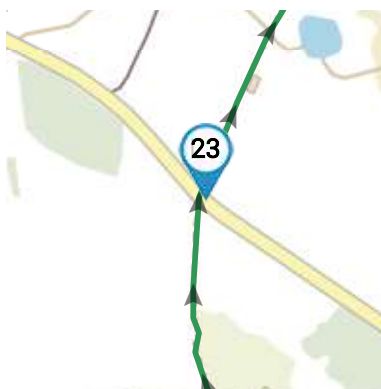
## Point d'étape n°22 :



<i>Code</i>	BA1
<i>Signalement</i>	<i>Itinéraire =&gt; Peu entretenu</i>
<i>Coordonnées</i>	45.59901, 4.70117
<i>Altitude</i>	316.9 m
<i>Voie</i>	<i>(voie sans nom)</i>
<i>Commune</i>	Beauvallon (69700)
<i>Description</i>	Sentier naturel
<i>Commentaire</i>	Prendre à droite, le petit sentier

---

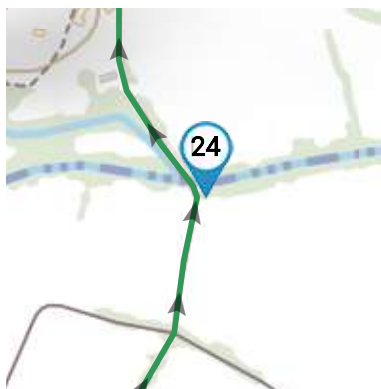
## Point d'étape n°23 :



<i>Code</i>	SE7
<i>Signalement</i>	<i>Sécurité =&gt; Parcours sur route non sécurisée (sans aménagements)</i>
<i>Coordonnées</i>	45.60132, 4.69814
<i>Altitude</i>	307.2 m
<i>Voie</i>	<i>(voie sans nom)</i>
<i>Commune</i>	Beauvallon (69700)
<i>Description</i>	Traversée de route non sécurisée

---

## Point d'étape n°24 :



<i>Code</i>	PAS
<i>Signalement</i>	<i>Aménagements =&gt; Passerelle, pont, ponton, pilotis, platelage</i>
<i>Coordonnées</i>	45.60501, 4.70032
<i>Altitude</i>	285.7 m
<i>Voie</i>	134 Chemin de la Cote
<i>Commune</i>	Mornant (69440)
<i>Description</i>	Passerelle, rambarde détériorée
<i>Commentaire</i>	Faire réparer la rambarde

---

## Point d'étape n°25 :



<i>Code</i>	BA1
<i>Signallement</i>	<i>Itinéraire =&gt; Peu entretenu</i>
<i>Coordonnées</i>	45.60754, 4.69956
<i>Altitude</i>	298.4 m
<i>Voie</i>	27 Chemin de la Cote
<i>Commune</i>	Mornant (69440)
<i>Description</i>	Prévoir balisage
<i>Commentaire</i>	Tourner à droite

---

## Point d'étape n°26 :



Code	S10
Signallement	Signalétique => OK
Coordonnées	45.60651, 4.70906
Altitude	286.1 m
Voie	214 Chemin de la Charbonnerie
Commune	Beauvallon (69700)
Description	Poteau Charbonnerie
Commentaire	Direction Chassagny



## Point d'étape n°27 :



<i>Code</i>	PAS
<i>Signallement</i>	<i>Aménagements =&gt; Passerelle, pont, ponton, pilotis, platelage</i>
<i>Coordonnées</i>	45.60529, 4.70866
<i>Altitude</i>	279.3 m
<i>Voie</i>	76 Chemin du Gué
<i>Commune</i>	Beauvallon (69700)
<i>Description</i>	Passerelle



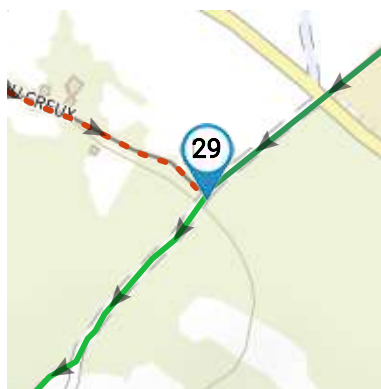
## Point d'étape n°28 :



<i>Code</i>	SE7
<i>Signallement</i>	Sécurité => Parcours sur route non sécurisée (sans aménagements)
<i>Coordonnées</i>	45.59800, 4.70764
<i>Altitude</i>	314.3 m
<i>Voie</i>	Chemin Creux
<i>Commune</i>	Beauvallon (69700)
<i>Description</i>	Traversée de route non sécurisée

---

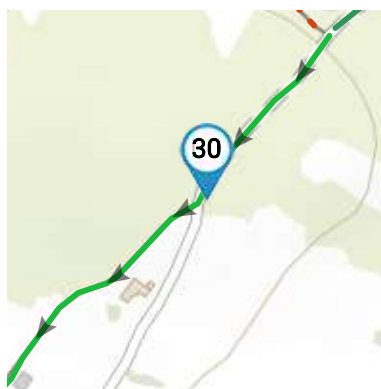
## Point d'étape n°29 :



Code	S11
Signallement	Signalétique => Détériorée
Coordonnées	45.59717, 4.70625
Altitude	319.6 m
Voie	Chemin Creux
Commune	Beauvallon (69700)
Description	Poteau les Echirayes
Commentaire	Direction Saint Andéol, Prendre à droite le chemin large, en légère montée, Poteau à refixer correctement



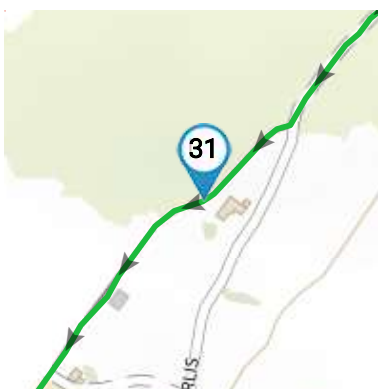
## Point d'étape n°30 :



<i>Code</i>	BA1
<i>Signalement</i>	<i>Itinéraire =&gt; Peu entretenu</i>
<i>Coordonnées</i>	45.59592, 4.70488
<i>Altitude</i>	323.5 m
<i>Voie</i>	449 Chemin du Courlis
<i>Commune</i>	Beauvallon (69700)
<i>Description</i>	Balisage à revoir
<i>Commentaire</i>	Prendre le petit sentier à droite

---

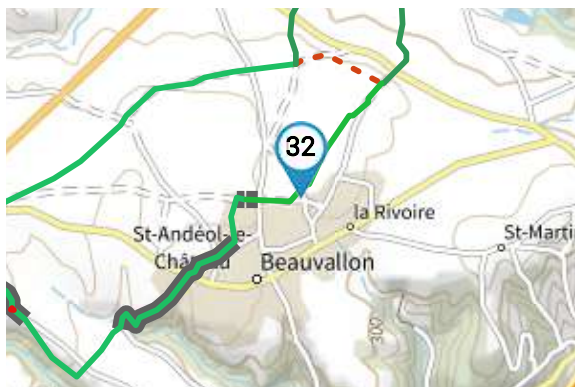
## Point d'étape n°31 :



<i>Code</i>	PNAT
<i>Signalement</i>	<i>Patrimoine =&gt; Patrimoine naturel</i>
<i>Coordonnées</i>	45.59527, 4.70377
<i>Altitude</i>	324.9 m
<i>Voie</i>	449 Chemin du Courlis
<i>Commune</i>	Beauvallon (69700)
<i>Description</i>	Sentier naturel

---

## Point d'étape n°32 :



Code	SI0
Signalement	Signalétique => OK
Coordonnées	45.58992, 4.69825
Altitude	324.4 m
Voie	453 Chemin de Vienne-Joannas
Commune	Beauvallon (69700)
Description	Poteau le Breuil
Commentaire	Direction La Chatelaine et la Croix des Pères



## Point d'étape n°33 :



<i>Code</i>	LA CROIX DES PERES
<i>Coordonnées</i>	45.58987, 4.69519
<i>Altitude</i>	335.3 m
<i>Voie</i>	841 Chemin de Vienne-Joannas
<i>Commune</i>	Beauvallon (69700)
<i>Description</i>	Calvaire datant de 1887

---

## Point d'étape n°34 :



<i>Code</i>	BA1
<i>Signalement</i>	<i>Itinéraire =&gt; Peu entretenu</i>
<i>Coordonnées</i>	45.58297, 4.67310
<i>Altitude</i>	334.4 m
<i>Voie</i>	<i>(voie sans nom)</i>
<i>Commune</i>	Beauvallon (69700)
<i>Description</i>	Balisage à prévoir lorsque le sentier sera à nouveau praticable
<i>Commentaire</i>	Tourner à gauche lorsque le sentier sera à nouveau praticable



## Point d'étape n°35 :



<i>Code</i>	NOTE
<i>Signalement</i>	<i>Information =&gt; Informations diverses</i>
<i>Coordonnées</i>	45.58296, 4.67302
<i>Altitude</i>	334.3 m
<i>Voie</i>	<i>(voie sans nom)</i>
<i>Commune</i>	Beauvallon (69700)
<i>Description</i>	Portion de circuit intéressante à aménager
<i>Commentaire</i>	A emprunter après remise en état

---

## Point d'étape n°36 :



<i>Code</i>	V1
<i>Signalement</i>	<i>Itinéraire =&gt; Sentier embroussaillé</i>
<i>Coordonnées</i>	45.58291, 4.67291
<i>Altitude</i>	334.4 m
<i>Voie</i>	294 Chemin de la Mouchonnière
<i>Commune</i>	Beauvallon (69700)
<i>Description</i>	Beau sentier, mais très mal entretenu
<i>Commentaire</i>	A voir avec la collectivité

---

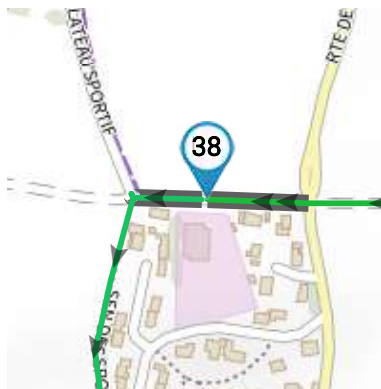
## Point d'étape n°37 :



<i>Code</i>	BA1
<i>Signallement</i>	<i>Itinéraire =&gt; Peu entretenu</i>
<i>Coordonnées</i>	45.58372, 4.67085
<i>Altitude</i>	342.6 m
<i>Voie</i>	294 Chemin de la Mouchonnière
<i>Commune</i>	Beauvallon (69700)
<i>Description</i>	Balisage à prévoir lorsque le sentier sera à nouveau praticable
<i>Commentaire</i>	Tourner à gauche

---

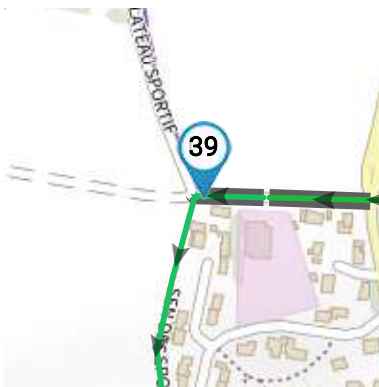
## Point d'étape n°38 :



<i>Code</i>	R0D
<i>Signalement</i>	<i>Itinéraire =&gt; DÉBUT goudronné/bétonné</i>
<i>Coordonnées</i>	45.58992, 4.69388
<i>Altitude</i>	339.0 m
<i>Voie</i>	905 Chemin de Vienne-Joannas
<i>Commune</i>	Beauvallon (69700)
<i>Description</i>	DÉBUT de portion recouverte (bitume, goudron, béton, ...)

---

## Point d'étape n°39 :



<i>Code</i>	R0F
<i>Signalement</i>	Itinéraire => FIN goudronné/bétonné
<i>Coordonnées</i>	45.58990, 4.69315
<i>Altitude</i>	339.1 m
<i>Voie</i>	941 Chemin de Vienne-Joannas
<i>Commune</i>	Beauvallon (69700)
<i>Description</i>	FIN de portion recouverte (bitume, goudron, béton, ...)

## Point d'étape n°40 :



<i>Code</i>	R0D
<i>Signalement</i>	Itinéraire => DÉBUT goudronné/bétonné
<i>Coordonnées</i>	45.58727, 4.69304
<i>Altitude</i>	328.4 m
<i>Voie</i>	180 Rue de la Chapelaine
<i>Commune</i>	Beauvallon (69700)
<i>Description</i>	DÉBUT de portion recouverte (bitume, goudron, béton, ...)

## Point d'étape n°41 :



<i>Code</i>	R0F
<i>Signallement</i>	<i>Itinéraire =&gt; FIN goudronné/bétonné</i>
<i>Coordonnées</i>	45.58170, 4.68273
<i>Altitude</i>	299.3 m
<i>Voie</i>	<i>(voie sans nom)</i>
<i>Commune</i>	Beauvallon (69700)
<i>Description</i>	FIN de portion recouverte (bitume, goudron, béton, ...)

## Point d'étape n°42 :



<i>Code</i>	R0D
<i>Signalement</i>	<i>Itinéraire =&gt; DÉBUT goudronné/bétonné</i>
<i>Coordonnées</i>	45.58229, 4.67428
<i>Altitude</i>	329.3 m
<i>Voie</i>	<i>(voie sans nom)</i>
<i>Commune</i>	Beauvallon (69700)
<i>Description</i>	DÉBUT de portion recouverte (bitume, goudron, béton, ...)

## Point d'étape n°43 :



<i>Code</i>	R0F
<i>Signalement</i>	<i>Itinéraire =&gt; FIN goudronné/bétonné</i>
<i>Coordonnées</i>	45.58585, 4.66990
<i>Altitude</i>	346.1 m
<i>Voie</i>	70 Chemin de Croix Margaron
<i>Commune</i>	Beauvallon (69700)
<i>Description</i>	FIN de portion recouverte (bitume, goudron, béton, ...)

---

## Point d'étape n°44 :



<i>Code</i>	R0D
<i>Signalement</i>	<i>Itinéraire =&gt; DÉBUT goudronné/bétonné</i>
<i>Coordonnées</i>	45.60671, 4.69908
<i>Altitude</i>	299.9 m
<i>Voie</i>	105 Chemin de la Cote
<i>Commune</i>	Mornant (69440)
<i>Description</i>	DÉBUT de portion recouverte (bitume, goudron, béton, ...)

---

## Point d'étape n°45 :



<i>Code</i>	R0F
<i>Signalement</i>	Itinéraire => FIN goudronné/bétonné
<i>Coordonnées</i>	45.60659, 4.70896
<i>Altitude</i>	285.9 m
<i>Voie</i>	214 Chemin de la Charbonnerie
<i>Commune</i>	Beauvallon (69700)
<i>Description</i>	FIN de portion recouverte (bitume, goudron, béton, ...)

---

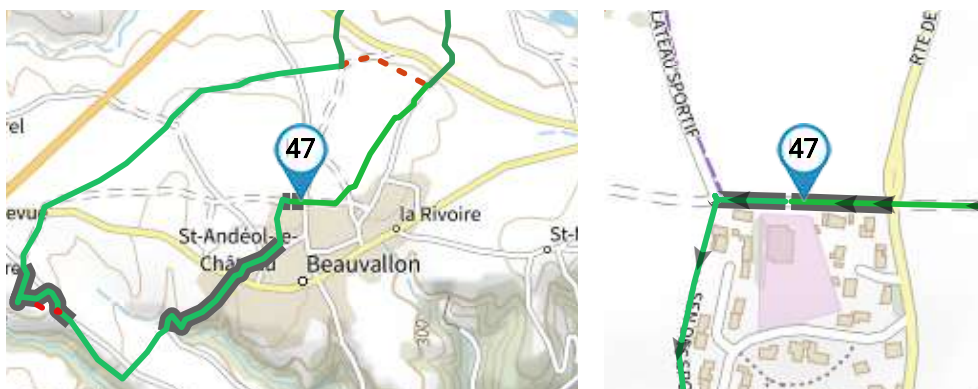
## Point d'étape n°46 :



<i>Code</i>	R0D
<i>Signalement</i>	<i>Itinéraire =&gt; DÉBUT goudronné/bétonné</i>
<i>Coordonnées</i>	45.58988, 4.69515
<i>Altitude</i>	335.4 m
<i>Voie</i>	841 Chemin de Vienne-Joannas
<i>Commune</i>	Beauvallon (69700)
<i>Description</i>	DÉBUT de portion recouverte (bitume, goudron, béton, ...)

---

## Point d'étape n°47 :



<i>Code</i>	R0F
<i>Signalement</i>	Itinéraire => FIN goudronné/bétonné
<i>Coordonnées</i>	45.58991, 4.69403
<i>Altitude</i>	338.9 m
<i>Voie</i>	905 Chemin de Vienne-Joannas
<i>Commune</i>	Beauvallon (69700)
<i>Description</i>	FIN de portion recouverte (bitume, goudron, béton, ...)

---

Rapport généré avec l'application GpxSwK (<https://gpx.tybern.fr>)  
(version GpxSwK = v2-51014, version générateur de rapport = v2-51001-dev)  
Cartographie Plan IGN (©IGN, usage libre sous licence Etalab)  
Cartographie SCAN 25 (©IGN, sous licence et responsabilité de l'utilisateur de l'application)  
Informations administratives (adresses, ...) [geo.api.gouv.fr](http://geo.api.gouv.fr) (sous licence libre Etalab)

---