



Exemple de diagnostic approfondi de parcours de sentier de randonnée

Rédaction initiale : 6 juin 2025
Révision 1 : 1 septembre 2025
Révision 2 : 28 septembre 2025
Auteur : Jean-Claude MARIE

Présentation :

Circuit de randonnée situé sur la commune de Loire-sur-Rhône (69)

Le diagnostic approfondi a été effectué à partir des méthodes de collecte développées et adaptées par ses bénévoles, au sein de la FFRandonnée.

Il s'appuie sur une méthodologie expérimentée, une grille de relevés adaptée, l'application MaRando, et sur une interface GPXSwk, développée par son auteur (Bernard Perrot bperrot@ffrandonnee.fr) et mise à disposition, dans différentes configurations.

Ce diagnostic a été réalisé à Loire sur Rhône et concerne un circuit mis à disposition sur différentes plateformes. Il s'agissait, au départ, de ***vérifier la praticabilité de ce parcours*** situé dans le sud du département du Rhône et qui semblait présenter beaucoup d'intérêt du fait de son côté très nature et très ombragé.

Très vite, l'examen du parcours a montré de nombreux points durs rédhibitoires, obligeant à chercher des portions alternatives.

En effet, du fait d'obstacles, de plusieurs passages à gué risqués, il apparaissait nécessaire d'examiner des solutions alternatives pour éviter des frais inconsidérés en investissement ou en entretien.

Ce rapport propose donc des solutions alternatives.

Nous donnons ici, une synthèse qui pourrait permettre d'illustrer des prestations à proposer au PETR ou à la ComCom locale.

Ce rapport peut donc servir d'exemple pour des prestations de diagnostic approfondi pour guider les réflexions d'une collectivité pour améliorer à moindre coût, la qualité d'un circuit proposé au grand public.

Auteur Jean-Claude Marie (actuellement bénévole FFRandonnée, anciennement vice-président de la FFRandonnée, de 2020 à 2024)

Fichier traité :

"LSR_Parcours_initial_et_alternatif_VD5.gpx"

Collecté sur le terrain entre le : 13 février 2025 à 13:45:00 et le : 13 février 2025 à 16:30:00

Il comporte 6 tronçons (ou variantes) distinct(e)s et 46 point(s) d'étape.

Description du GPX :

Ce fichier est le résultat de la fusion de plusieurs GPX. Les descriptions de chacun d'entre eux sont affichées ci-après.

En synthèse, le parcours alternatif proposé est en vert : tracé vert continu pour les portions à conserver, vert pointillé pour les portions alternatives 3 et 6 proposées.

Les portions indiquées en rouge 2 et 5 sont à remplacer ; la portion 2 présente des obstacles (notamment des chutes d'arbres), plusieurs passages à gué sont risqués, voire présentent des risques importants de glissade. La portion 5 présente, quant à elle, un nouveau passage à gué qui peut facilement être contourné par la portion alternative 6.

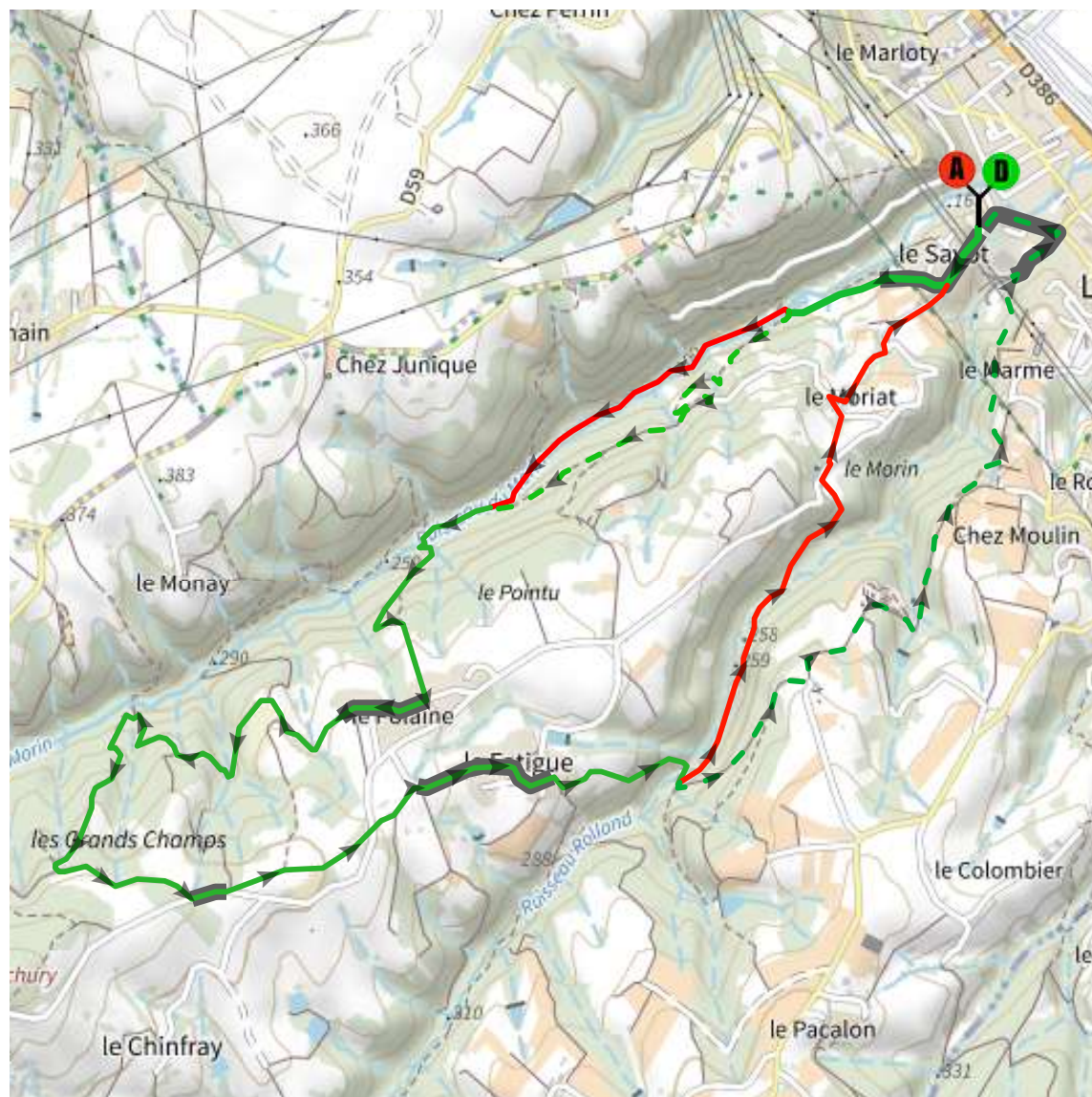
Le parcours alternatif complet proposé a été colorié en vert, les 2 portions alternatives, sont en pointillé.

Liste des communes concernées par les points de collecte :

CP	Commune	ComCom	Département	Région
69700	Loire-sur-Rhône	CA Vienne Condrieu	Rhône	Auvergne-Rhône-Alpes

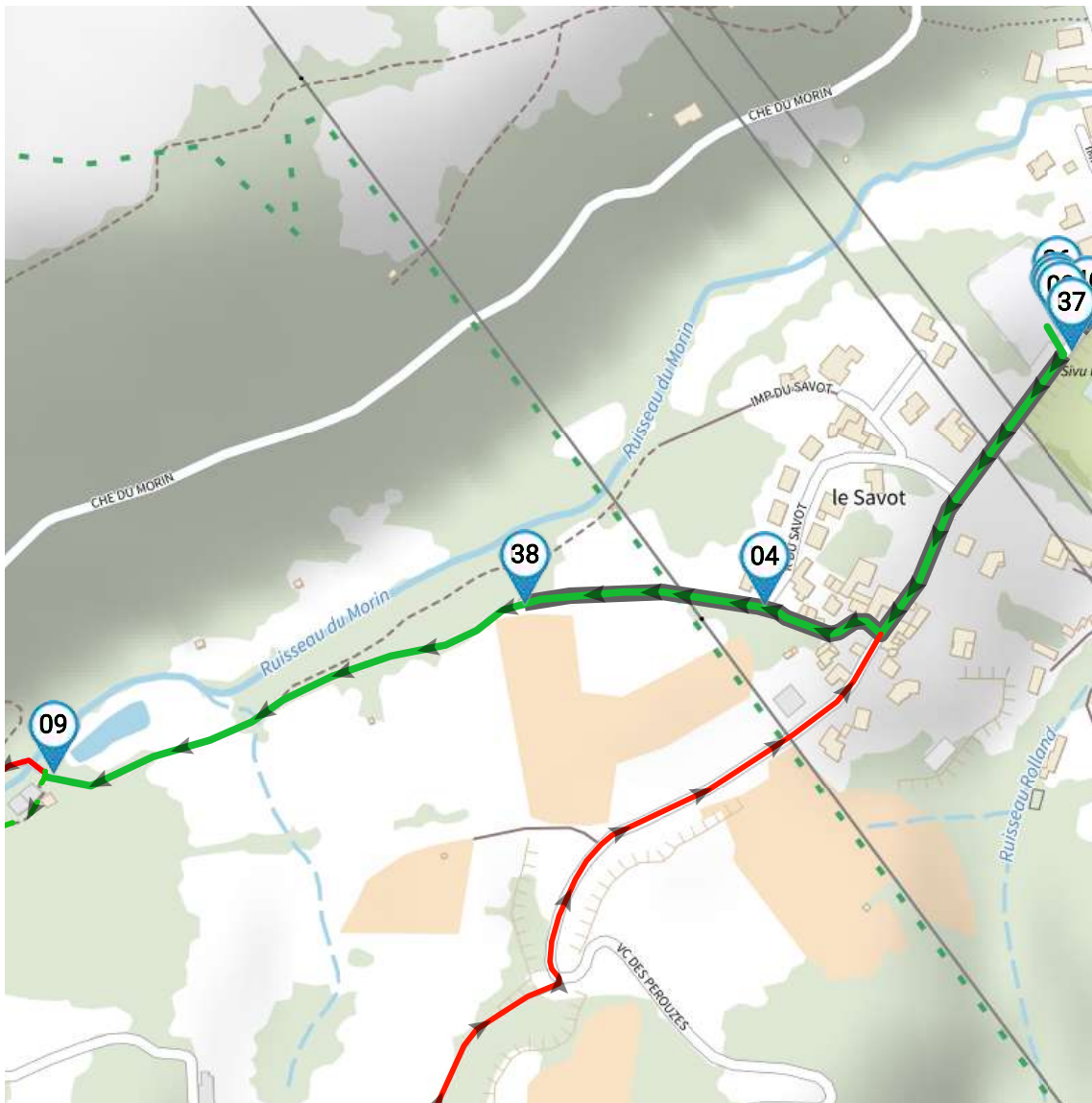
*Ce rapport est élaboré en fonction des données relevées selon la grille de collecte de la FFRP (grille adaptée).
L'exactitude des informations est tributaire des données relevées, en particulier en ce qui concerne la proportion de
voies recouvertes (bitumées).*

Portions recouvertes (bitumées, ...), départ/arrivée et sens de parcours



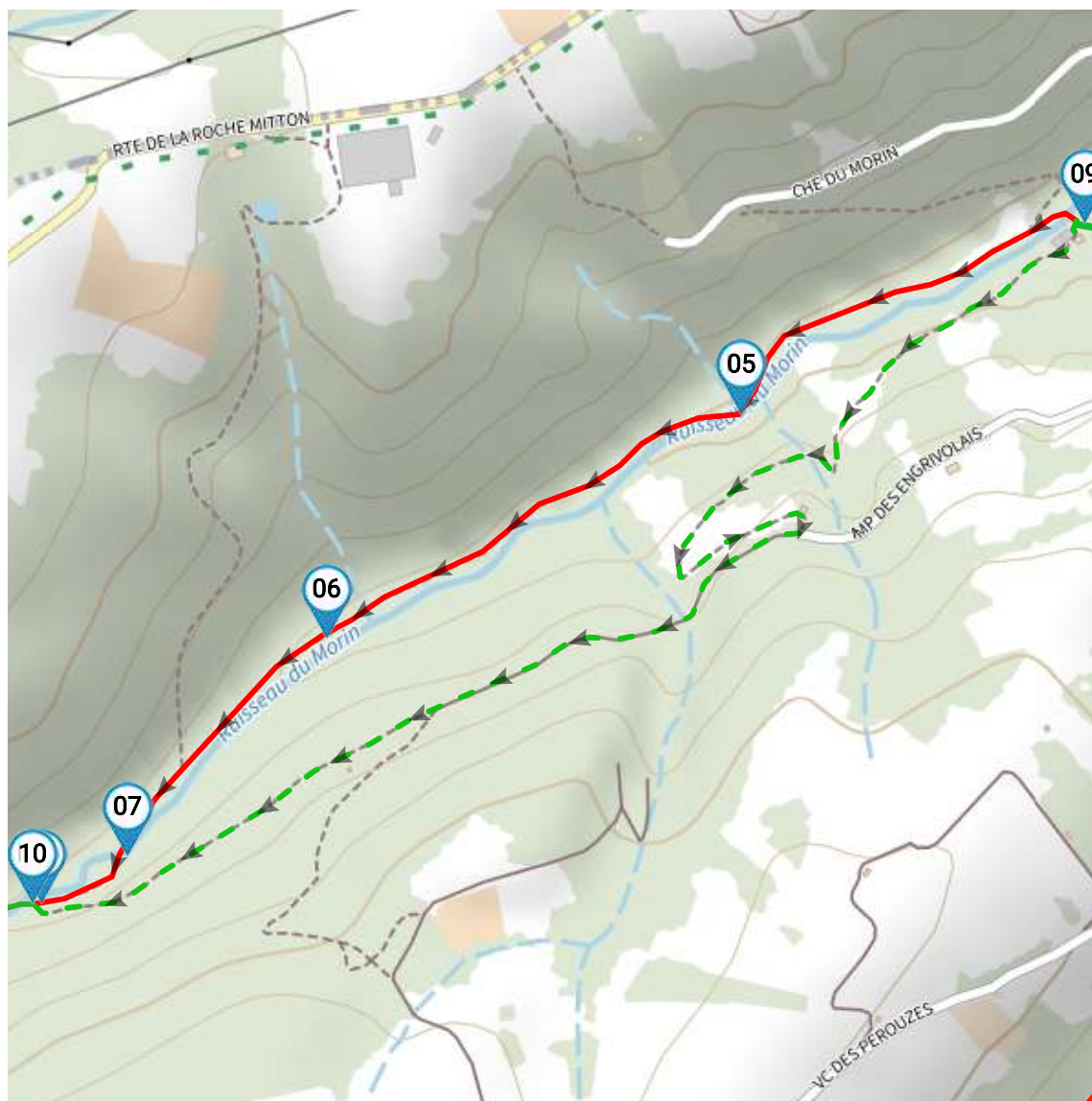
<i>Portions revêtues</i>	1.79 km
<i>Soit en % revêtu</i>	16.6%
<i>Coordonnées départ</i>	45.56272, 4.79827
<i>Coordonnées arrivée</i>	45.56281, 4.79828

Carte et statistiques du tronçon n° 1



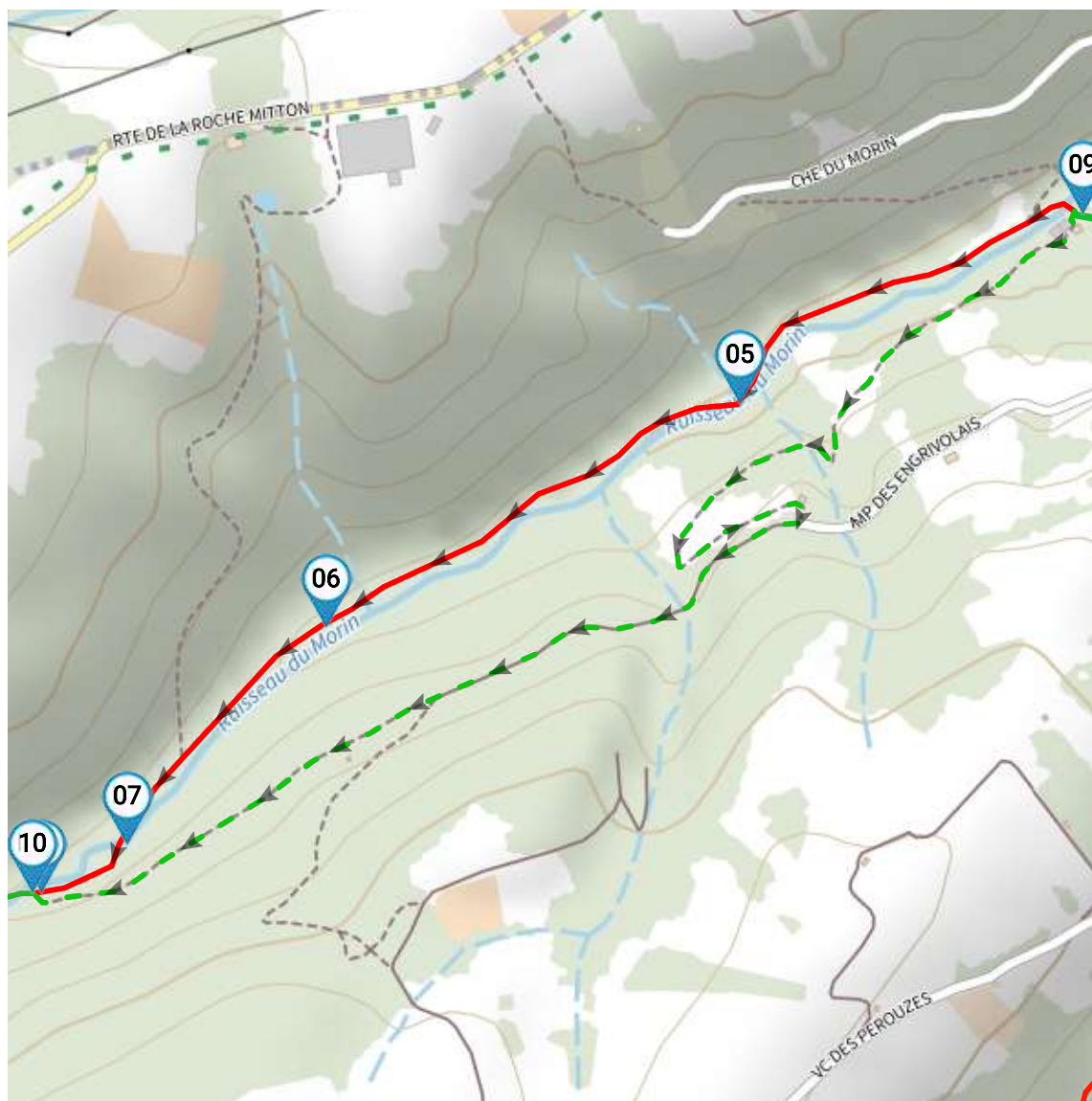
<i>Nom</i>	LSR_Portion_1
<i>Distance</i>	0.76 km
<i>Portions revêtues</i>	0.43 km
<i>Soit en % revêtu</i>	56.2%
<i>Altitudes mini/maxi</i>	180m / 200m
<i>Dénivelés</i>	+21m / -14m
<i>Description</i>	Portion en grande partie bitumée, convenablement balisée, retenue dans le parcours alternatif en vert.

Carte et statistiques du tronçon n° 2



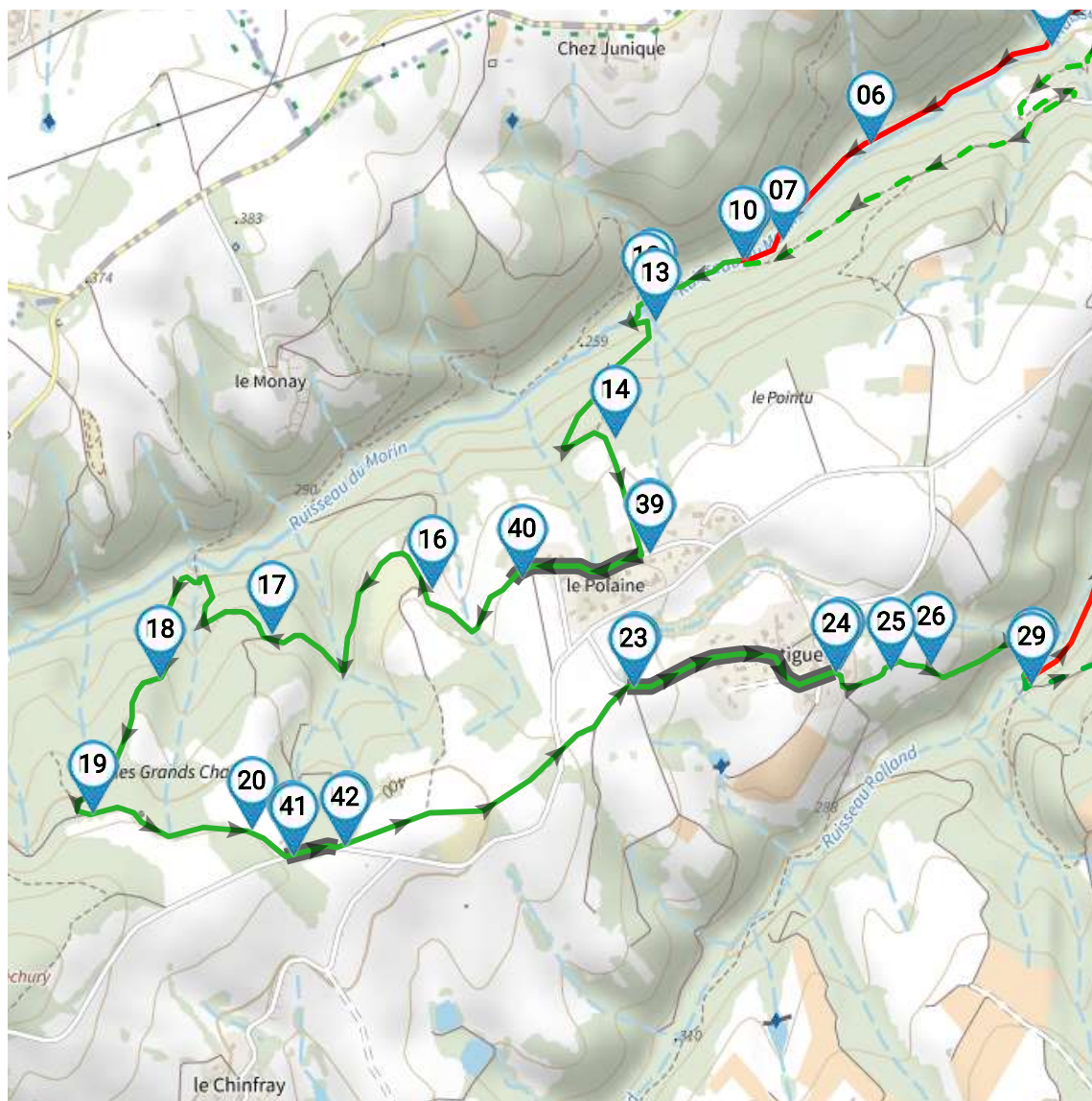
Nom	LSR_Portion_2_AREMPACER
Distance	1.19 km
Portions revêtues	(aucune)
Altitudes mini/maxi	184m / 236m
Dénivelés	+72m / -27m
Description	<p><i>Cette portion de circuit (en rouge) est pratiquement laissée à l'abandon</i>, balisages obsolètes, plusieurs traversées de rivière hasardeuses, sentiers non entretenus, arbres couchés, assises défoncées La remise en état, pour un public de randonneur, risque d'entraîner des frais disproportionnés, alors qu'il existe une solution alternative intéressante et à moindre coût.</p> <p>Les anomalies sont illustrées par des remarques assorties de photos.</p> <p><i>Dans l'état actuel des choses, je propose de déconseiller l'utilisation de cette portion, en attendant de savoir si la solution alternative praticable pour le grand public, en vert, est retenue.</i></p>

Carte et statistiques du tronçon n° 3



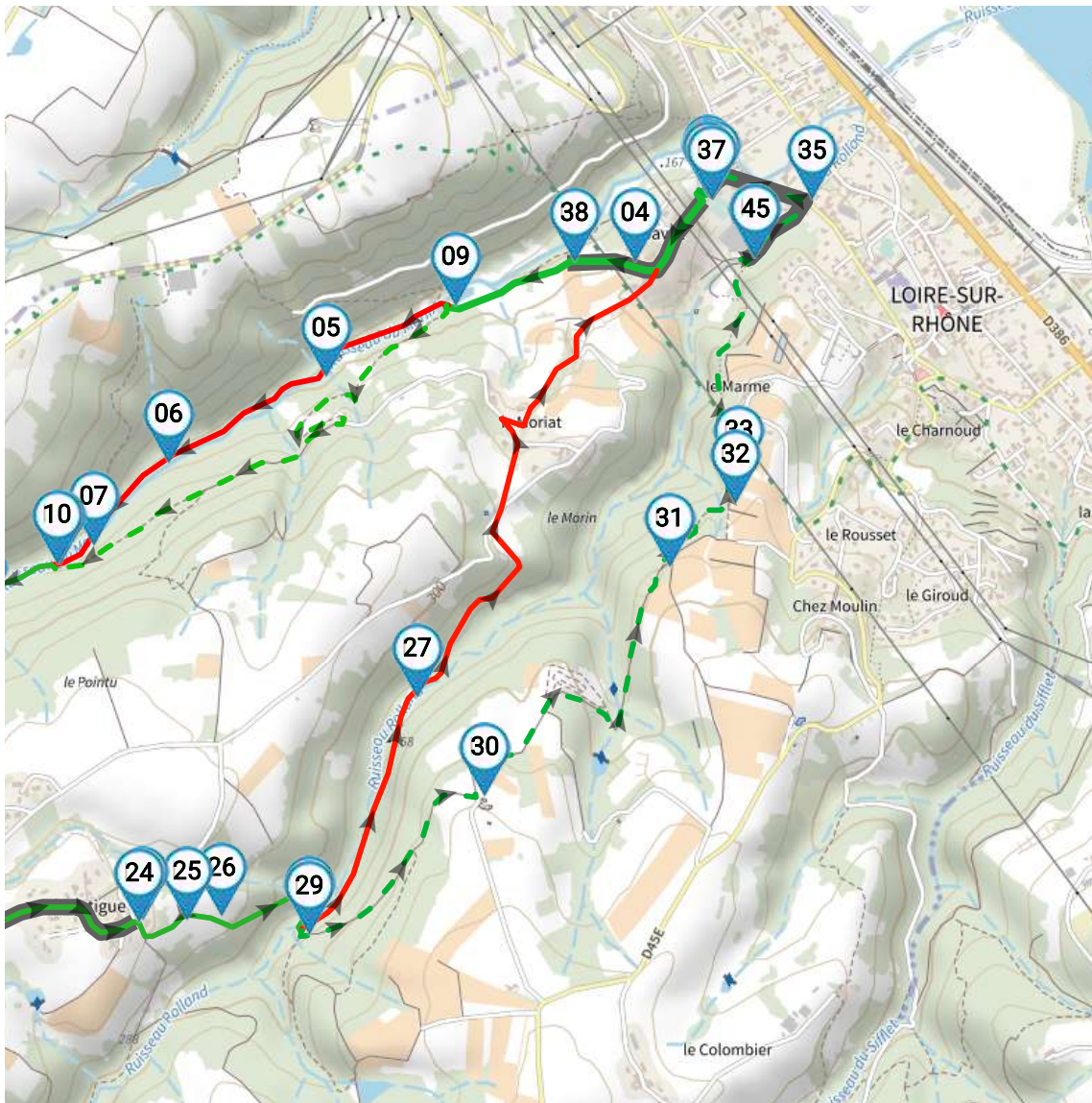
Nom	LSR_Portion_3_alternatif
Distance	1.52 km
Portions revêtues	(aucune)
Altitudes mini/maxi	187m / 254m
Dénivelés	+99m / -52m
Description	Reste à collecter cette portion alternative (en vert pointillé)

Carte et statistiques du tronçon n° 4



Nom	LSR_Portion_4
Distance	5.49 km
Portions revêtues	0.89 km
Soit en % revêtu	16.2%
Altitudes mini/maxi	230m / 420m
Dénivelés	+295m / -255m
Description	<p><i>Cette portion 4, est une partie intéressante, pour la randonnée (voir photos).</i> Elle ne comprend que quelques anomalies : assises détériorées entre les wpt 16 et 17, des parties embroussaillées entre les wpt 25 et 26.</p> <p><i>Nous proposons de conserver cette portion, après quelques travaux de réhabilitation</i></p>

Carte et statistiques du tronçon n° 6




Nom	LSR_Portion_6_alternatif
Distance	2.97 km
Portions revêtues	0.47 km
Soit en % revêtu	15.8%
Altitudes mini/maxi	161m / 336m
Dénivelés	+101m / -193m
Description	Reste à collecter cette portion alternative.

Points d'étapes (synthèse par ordre chronologique)


N°	Code	Coords.	Alt.	Commune	Description	Commentaire
01	NOTE	45.56271, 4.79827	180.0 m	Loire-sur-Rhône	Les portions vertes sont à retenir (en pointillé, les portions alternatives proposées), les portions rouges sont à supprimer.	Le parcours initial est en trait continu, vert et rouge
02	DEP	45.56269, 4.79829	180.0 m	Loire-sur-Rhône	Parking de départ	
03	SI0	45.56267, 4.79831	180.0 m	Loire-sur-Rhône	Parking de départ, poteau directionnel	Au poteau directionnel, prendre la direction montée, puis deuxième à droite à droite, à 200m, rue du Savot
04	SI0	45.56120, 4.79602	200.3 m	Loire-sur-Rhône	Poteau le Savot	Prendre la direction Polaine ou chez Junique, et tout droit
05	NR4	45.55872, 4.78648	198.0 m	Loire-sur-Rhône	Chemin interrompu nécessitant une intervention	Signalé sur plateforme Suricate. Plusieurs anomalies et effondrements de terrain, à la suite
06	PNAT	45.55687, 4.78160	215.0 m	Loire-sur-Rhône	Vue caractéristique du sentier de l'itinéraire	
07	RM5	45.55508, 4.77926	222.4 m	Loire-sur-Rhône	Traversée de ruisseau délicate.	A partir de cette étape, plusieurs traversées de ruisseau non gérées impliquent des prises de risque. Revoir avec la collectivité pour trouver un itinéraire alternatif, pour le grand public.
08	SI4	45.55470, 4.77827	231.4 m	Loire-sur-Rhône	Prévoir poteau directionnel ou balisage	Tourner à gauche
09	SI4	45.56029, 4.79051	187.0 m	Loire-sur-Rhône	Tourner à gauche (pour le circuit alternatif)	Poteau directionnel ou balisage à prévoir
10	RM6	45.55469, 4.77815	231.5 m	Loire-sur-Rhône	Traversée de ruisseau délicate	Même remarque que précédemment. Risques réels en cas de périodes pluvieuses
11	RM6	45.55389, 4.77567	240.2 m	Loire-sur-Rhône	Traversée de ruisseau, sentier non stabilisé, de qualité médiocre. Qualité du balisage très médiocre	Prendre la direction la Poléine Après une longue montée, au niveau du chemin retrouvé dans un lotissement, prendre la route à droite, balisée jaune.
12	BA4	45.55384, 4.77553	239.2 m	Loire-sur-Rhône	Balisage à prévoir	Tourner à gauche
13	V2	45.55354, 4.77580	253.0 m	Loire-sur-Rhône	Début de sentier déstabilisé	A revoir avec la collectivité
14	V2	45.55129, 4.77468	331.6 m	Loire-sur-Rhône	Fin de sentier déstabilisé	A revoir avec la collectivité
15	BA1	45.54917, 4.77564	358.8 m	Loire-sur-Rhône	Balisage à prévoir	Tourner à droite
16	SI4	45.54846, 4.76977	356.2 m	Loire-sur-Rhône	Poteau indicateur ou balisage à prévoir	Prendre à droite le chemin horizontal
17	V2	45.54760, 4.76542	352.6 m	Loire-sur-Rhône	Début de sentier non stabilisé	A revoir avec la collectivité

N°	Code	Coords.	Alt.	Commune	Description	Commentaire
18	V2	45.54677, 4.76244	369.0 m	Loire-sur-Rhône	Fin du passage non stabilisé	A revoir avec la collectivité
19	SI0	45.54424, 4.76060	410.9 m	Loire-sur-Rhône	Poteau directionnel	Prendre à gauche, direction la Chinfray, Belle photo caractéristique du circuit
20	PNAT	45.54393, 4.76488	420.4 m	Loire-sur-Rhône	Belle vue panoramique sur Lyon.	Point de vue caractéristique
21	SI0	45.54347, 4.76597	418.5 m	Loire-sur-Rhône	Poteau les Grands Champs	Prendre à gauche direction Loire sur Rhône puis, 100m plus loin, à gauche direction Polaine
22	SI4	45.54364, 4.76748	412.4 m	Loire-sur-Rhône	Poteau directionnel ou balisage à prévoir	Tourner à gauche
23	SI4	45.54663, 4.77520	364.8 m	Loire-sur-Rhône	Prévoir poteau directionnel ou balisage	Tourner à droite
24	SI4	45.54690, 4.78067	343.7 m	Loire-sur-Rhône	Prévoir poteau directionnel ou balisage	Tourner à droite
25	V1	45.54693, 4.78214	334.9 m	Loire-sur-Rhône		Début partie embroussaillée
26	V1	45.54702, 4.78324	326.6 m	Loire-sur-Rhône	Partie de sentier très mal entretenue	Partie embroussaillée
27	RM6	45.55177, 4.78928	251.3 m	Loire-sur-Rhône	Traversée de ruisseau hasardeuse, sur tronçon initial	Trouver une portion alternative, pour éviter cette portion
28	SI4	45.54675, 4.78597	271.6 m	Loire-sur-Rhône	Prévoir panneau directionnel ou balisage (pour circuit alternatif)	Tourner à droite
29	BA4	45.54663, 4.78593	275.4 m	Loire-sur-Rhône	Balisage à prévoir	Tourner à gauche
30	SI4	45.54965, 4.79140	336.4 m	Loire-sur-Rhône	Prévoir panneau directionnel ou balisage	Tourner à gauche
31	BA4	45.55461, 4.79711	278.5 m	Loire-sur-Rhône	Prévoir balisage	Tourner à gauche
32	BA4	45.55599, 4.79917	250.0 m	Loire-sur-Rhône	Prévoir balisage	Tourner à gauche
33	BA4	45.55651, 4.79923	251.3 m	Loire-sur-Rhône	Prévoir panneau directionnel ou balisage	Tourner à gauche
34	BA4	45.56131, 4.79969	162.2 m	Loire-sur-Rhône	Prévoir balisage	Tourner à droite
35	SI4	45.56256, 4.80155	161.0 m	Loire-sur-Rhône	Prévoir panneau indicateur ou balisage	Tourner à gauche
36	NOTE	45.56281, 4.79828	179.9 m	Loire-sur-Rhône	Arrivée	
37	R0D	45.56258, 4.79839	181.0 m	Loire-sur-Rhône	Début de passage goudronné ou bétonné	A partir d'ici, sont regroupées les passages goudronnés ou bétonnés
38	R0F	45.56121, 4.79417	187.0 m	Loire-sur-Rhône	FIN de portion recouverte (bitume, goudron, béton, ...)	
39	R0D	45.54914, 4.77566	358.9 m	Loire-sur-Rhône	Début de passage goudronné ou bétonné	
40	R0F	45.54868, 4.77218	360.9 m	Loire-sur-Rhône	FIN de portion recouverte (bitume, goudron, béton, ...)	

N°	Code	Coords.	Alt.	Commune	Description	Commentaire
41	R0D	45.54343, 4.76601	418.6 m	Loire-sur-Rhône	Début de passage goudronné ou bétonné	
42	R0F	45.54362, 4.76740	412.6 m	Loire-sur-Rhône	FIN de portion recouverte (bitume, goudron, béton, ...)	
43	R0D	45.54664, 4.77523	364.8 m	Loire-sur-Rhône	Début de passage goudronné ou bétonné	
44	R0F	45.54693, 4.78078	343.4 m	Loire-sur-Rhône	 FIN de portion recouverte (bitume, goudron, béton, ...)	
45	R0D	45.56131, 4.79976	162.5 m	Loire-sur-Rhône	Début de passage goudronné ou bétonné	Prévoir panneau indicateur ou balisage
46	R0F	45.56270, 4.79853	179.4 m	Loire-sur-Rhône	FIN de portion recouverte (bitume, goudron, béton, ...)	Fin de la liste des parties goudronnées ou bétonnées.

Points d'étapes (par ordre de critères)

Itinéraire

N°	Code	Coordonnées	Alt.	Commune	Objet	Description
12	BA4	45.55384, 4.77553	239.2 m	Loire-sur-Rhône	Non conforme	Balisage à prévoir
13	V2	45.55354, 4.77580	253.0 m	Loire-sur-Rhône	Assise détériorée	Début de sentier déstabilisé
14	V2	45.55129, 4.77468	331.6 m	Loire-sur-Rhône	Assise détériorée	Fin de sentier déstabilisé
15	BA1	45.54917, 4.77564	358.8 m	Loire-sur-Rhône	Peu entretenu	Balisage à prévoir
17	V2	45.54760, 4.76542	352.6 m	Loire-sur-Rhône	Assise détériorée	Début de sentier non stabilisé
18	V2	45.54677, 4.76244	369.0 m	Loire-sur-Rhône	Assise détériorée	Fin du passage non stabilisé
25	V1	45.54693, 4.78214	334.9 m	Loire-sur-Rhône	Sentier embroussaillé	
26	V1	45.54702, 4.78324	326.6 m	Loire-sur-Rhône	Sentier embroussaillé	Partie de sentier très mal entretenue
29	BA4	45.54663, 4.78593	275.4 m	Loire-sur-Rhône	Non conforme	Balisage à prévoir
31	BA4	45.55461, 4.79711	278.5 m	Loire-sur-Rhône	Non conforme	Prévoir balisage
32	BA4	45.55599, 4.79917	250.0 m	Loire-sur-Rhône	Non conforme	Prévoir balisage
33	BA4	45.55651, 4.79923	251.3 m	Loire-sur-Rhône	Non conforme	Prévoir panneau directionnel ou balisage
34	BA4	45.56131, 4.79969	162.2 m	Loire-sur-Rhône	Non conforme	Prévoir balisage
37	R0D	45.56258, 4.79839	181.0 m	Loire-sur-Rhône	DÉBUT goudronné/bétonné	Début de passage goudronné ou bétonné
38	R0F	45.56121, 4.79417	187.0 m	Loire-sur-Rhône	FIN goudronné/bétonné	FIN de portion recouverte (bitume, goudron, béton, ...)
39	R0D	45.54914, 4.77566	358.9 m	Loire-sur-Rhône	DÉBUT goudronné/bétonné	Début de passage goudronné ou bétonné
40	R0F	45.54868, 4.77218	360.9 m	Loire-sur-Rhône	FIN goudronné/bétonné	FIN de portion recouverte (bitume, goudron, béton, ...)
41	R0D	45.54343, 4.76601	418.6 m	Loire-sur-Rhône	DÉBUT goudronné/bétonné	Début de passage goudronné ou bétonné
42	R0F	45.54362, 4.76740	412.6 m	Loire-sur-Rhône	FIN goudronné/bétonné	FIN de portion recouverte (bitume, goudron, béton, ...)
43	R0D	45.54664, 4.77523	364.8 m	Loire-sur-Rhône	DÉBUT goudronné/bétonné	Début de passage goudronné ou bétonné
44	R0F	45.54693, 4.78078	343.4 m	Loire-sur-Rhône	FIN goudronné/bétonné	 FIN de portion recouverte (bitume, goudron, béton, ...)

N°	Code	Coordonnées	Alt.	Commune	Objet	Description
45	R0D	45.56131, 4.79976	162.5 m	Loire-sur-Rhône	DÉBUT goudronné/bétonné	Début de passage goudronné ou bétonné
46	R0F	45.56270, 4.79853	179.4 m	Loire-sur-Rhône	FIN goudronné/bétonné	FIN de portion recouverte (bitume, goudron, béton, ...)

Signalétique

N°	Code	Coordonnées	Alt.	Commune	Objet	Description
02	DEP	45.56269, 4.79829	180.0 m	Loire-sur-Rhône	Panneau de départ	Parking de départ
03	SI0	45.56267, 4.79831	180.0 m	Loire-sur-Rhône	OK	Parking de départ, poteau directionnel
04	SI0	45.56120, 4.79602	200.3 m	Loire-sur-Rhône	OK	Poteau le Savot
08	SI4	45.55470, 4.77827	231.4 m	Loire-sur-Rhône	À prévoir	Prévoir poteau directionnel ou balisage
09	SI4	45.56029, 4.79051	187.0 m	Loire-sur-Rhône	À prévoir	Tourner à gauche (pour le circuit alternatif)
16	SI4	45.54846, 4.76977	356.2 m	Loire-sur-Rhône	À prévoir	Poteau indicateur ou balisage à prévoir
19	SI0	45.54424, 4.76060	410.9 m	Loire-sur-Rhône	OK	Poteau directionnel
21	SI0	45.54347, 4.76597	418.5 m	Loire-sur-Rhône	OK	Poteau les Grands Champs
22	SI4	45.54364, 4.76748	412.4 m	Loire-sur-Rhône	À prévoir	Poteau directionnel ou balisage à prévoir
23	SI4	45.54663, 4.77520	364.8 m	Loire-sur-Rhône	À prévoir	Prévoir poteau directionnel ou balisage
24	SI4	45.54690, 4.78067	343.7 m	Loire-sur-Rhône	À prévoir	Prévoir poteau directionnel ou balisage
28	SI4	45.54675, 4.78597	271.6 m	Loire-sur-Rhône	À prévoir	Prévoir panneau directionnel ou balisage (pour circuit alternatif)
30	SI4	45.54965, 4.79140	336.4 m	Loire-sur-Rhône	À prévoir	Prévoir panneau directionnel ou balisage
35	SI4	45.56256, 4.80155	161.0 m	Loire-sur-Rhône	À prévoir	Prévoir panneau indicateur ou balisage

Risque

N°	Code	Coordonnées	Alt.	Commune	Objet	Description
05	NR4	45.55872, 4.78648	198.0 m	Loire-sur-Rhône	Elevé	Chemin interrompu nécessitant une intervention
07	RM5	45.55508, 4.77926	222.4 m	Loire-sur-Rhône	Traversée(s) de cours d'eau à gué (hors crues) inférieur à 10 cm	Traversée de ruisseau délicate.
10	RM6	45.55469, 4.77815	231.5 m	Loire-sur-Rhône	Traversée(s) de cours d'eau à gué (hors crues) supérieur à 10 cm	Traversée de ruisseau délicate

N°	Code	Coordonnées	Alt.	Commune	Objet	Description
11	RM6	45.55389, 4.77567	240.2 m	Loire-sur-Rhône	Traversée(s) de cours d'eau à gué (hors crues) supérieur à 10 cm	Traversée de ruisseau, sentier non stabilisé, de qualité médiocre. Qualité du balisage très médiocre
27	RM6	45.55177, 4.78928	251.3 m	Loire-sur-Rhône	Traversée(s) de cours d'eau à gué (hors crues) supérieur à 10 cm	Traversée de ruisseau hasardeuse, sur tronçon initial

Patrimoine

N°	Code	Coordonnées	Alt.	Commune	Objet	Description
06	PNAT	45.55687, 4.78160	215.0 m	Loire-sur-Rhône	Patrimoine naturel	Vue caractéristique du sentier de l'itinéraire
20	PNAT	45.54393, 4.76488	420.4 m	Loire-sur-Rhône	Patrimoine naturel	Belle vue panoramique sur Lyon.

Information

N°	Code	Coordonnées	Alt.	Commune	Objet	Description
01	NOTE	45.56271, 4.79827	180.0 m	Loire-sur-Rhône	Informations diverses	Les portions vertes sont à retenir (en pointillé, les portions alternatives proposées), les portions rouges sont à supprimer.
36	NOTE	45.56281, 4.79828	179.9 m	Loire-sur-Rhône	Informations diverses	Arrivée

Point d'étape n°1 :



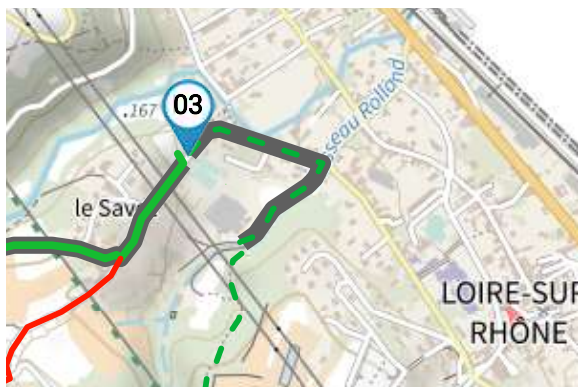
<i>Code</i>	NOTE
<i>Signalement</i>	<i>Information => Informations diverses</i>
<i>Coordonnées</i>	45.56271, 4.79827
<i>Altitude</i>	180.0 m
<i>Voie</i>	316 Montée des Péroutes
<i>Commune</i>	Loire-sur-Rhône (69700)
<i>Description</i>	Les portions vertes sont à retenir (en pointillé, les portions alternatives proposées), les portions rouges sont à supprimer.
<i>Commentaire</i>	Le parcours initial est en trait continu, vert et rouge

Point d'étape n°2 :



<i>Code</i>	DEP
<i>Signalement</i>	Signalétique => Panneau de départ
<i>Coordonnées</i>	45.56269, 4.79829
<i>Altitude</i>	180.0 m
<i>Voie</i>	316 Montée des Pérouzes
<i>Commune</i>	Loire-sur-Rhône (69700)
<i>Description</i>	Parking de départ

Point d'étape n°3 :



Code	S10
Signallement	Signalétique => OK
Coordonnées	45.56267, 4.79831
Altitude	180.0 m
Voie	316 Montée des Pérourzes
Commune	Loire-sur-Rhône (69700)
Description	Parking de départ, poteau directionnel
Commentaire	Au poteau directionnel, prendre la direction montée, puis deuxième à droite à droite, à 200m, rue du Savot





Point d'étape n°4 :



Code	S10
Signallement	Signalétique => OK
Coordonnées	45.56120, 4.79602
Altitude	200.3 m
Voie	85 Rue du Savot
Commune	Loire-sur-Rhône (69700)
Description	Poteau le Savot
Commentaire	Prendre la direction Polaine ou chez Junique, et tout droit



Point d'étape n°5 :




Code	NR4
Signalement	Risque => Elevé
Coordonnées	45.55872, 4.78648
Altitude	198.0 m
Voie	(voie sans nom)
Commune	Loire-sur-Rhône (69700)
Description	Chemin interrompu nécessitant une intervention
Commentaire	Signalé sur plateforme Suricate. Plusieurs anomalies et effondrements de terrain, à la suite



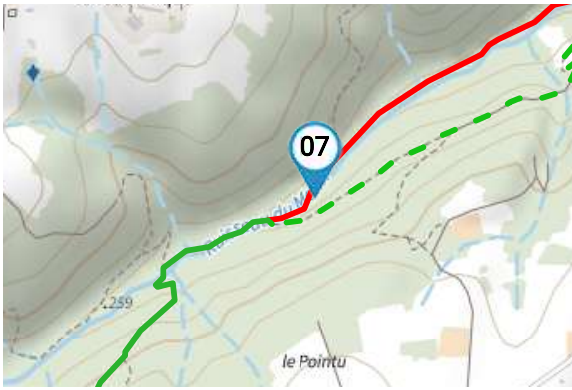
Point d'étape n°6 :



<i>Code</i>	PNAT
<i>Signalement</i>	<i>Patrimoine => Patrimoine naturel</i>
<i>Coordonnées</i>	45.55687, 4.78160
<i>Altitude</i>	215.0 m
<i>Voie</i>	<i>(voie sans nom)</i>
<i>Commune</i>	Loire-sur-Rhône (69700)
<i>Description</i>	Vue caractéristique du sentier de l'itinéraire



Point d'étape n°7 :



Code	RM5
Signalement	Risque => Traversée(s) de cours d'eau à gué (hors crues) inférieur à 10 cm
Coordonnées	45.55508, 4.77926
Altitude	222.4 m
Voie	(voie sans nom)
Commune	Loire-sur-Rhône (69700)
Description	Traversée de ruisseau délicate.
Commentaire	A partir de cette étape, plusieurs traversées de ruisseau non gérées impliquent des prises de risque. Revoir avec la collectivité pour trouver un itinéraire alternatif, pour le grand public.



Point d'étape n°8 :



<i>Code</i>	S14
<i>Signallement</i>	<i>Signalétique => À prévoir</i>
<i>Coordonnées</i>	45.55470, 4.77827
<i>Altitude</i>	231.4 m
<i>Voie</i>	<i>(voie sans nom)</i>
<i>Commune</i>	Loire-sur-Rhône (69700)
<i>Description</i>	Prévoir poteau directionnel ou balisage
<i>Commentaire</i>	Tourner à gauche

Point d'étape n°9 :




<i>Code</i>	S14
<i>Signalement</i>	<i>Signalétique => À prévoir</i>
<i>Coordonnées</i>	45.56029, 4.79051
<i>Altitude</i>	187.0 m
<i>Voie</i>	<i>(voie sans nom)</i>
<i>Commune</i>	Loire-sur-Rhône (69700)
<i>Description</i>	Tourner à gauche (pour le circuit alternatif)
<i>Commentaire</i>	Poteau directionnel ou balisage à prévoir

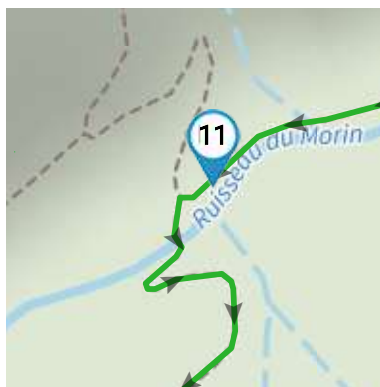
Point d'étape n°10 :




Code	RM6
Signalement	Risque => Traversée(s) de cours d'eau à gué (hors crues) supérieur à 10 cm
Coordonnées	45.55469, 4.77815
Altitude	231.5 m
Voie	(voie sans nom)
Commune	Loire-sur-Rhône (69700)
Description	Traversée de ruisseau délicate
Commentaire	Même remarque que précédemment. Risques réels en cas de périodes pluvieuses



Point d'étape n°11 :



Code	RM6
Signalement	Risque => Traversée(s) de cours d'eau à gué (hors crues) supérieur à 10 cm
Coordonnées	45.55389, 4.77567
Altitude	240.2 m
Voie	(voie sans nom)
Commune	Loire-sur-Rhône (69700)
Description	Traversée de ruisseau, sentier non stabilisé, de qualité médiocre. Qualité du balisage très médiocre
Commentaire	Prendre la direction la Poléine Après une longue montée, au niveau du chemin retrouvé dans un lotissement, prendre la route à droite, balisée jaune.

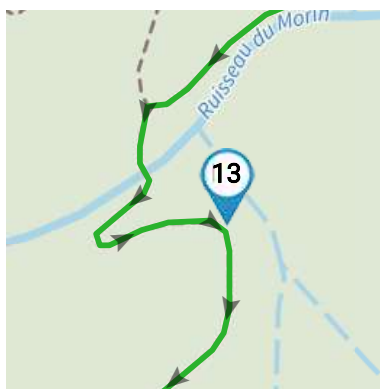


Point d'étape n°12 :



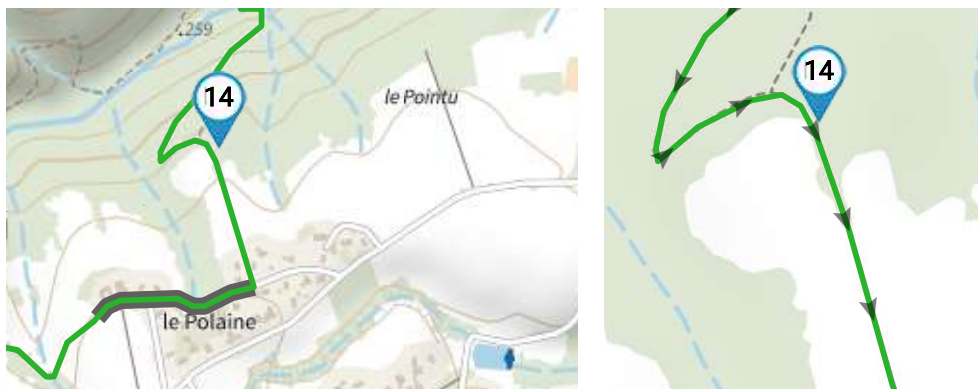
<i>Code</i>	BA4
<i>Signalement</i>	<i>Itinéraire => Non conforme</i>
<i>Coordonnées</i>	45.55384, 4.77553
<i>Altitude</i>	239.2 m
<i>Voie</i>	<i>(voie sans nom)</i>
<i>Commune</i>	Loire-sur-Rhône (69700)
<i>Description</i>	Balisage à prévoir
<i>Commentaire</i>	Tourner à gauche

Point d'étape n°13 :



<i>Code</i>	V2
<i>Signalement</i>	<i>Itinéraire => Assise détériorée</i>
<i>Coordonnées</i>	45.55354, 4.77580
<i>Altitude</i>	253.0 m
<i>Voie</i>	<i>(voie sans nom)</i>
<i>Commune</i>	Loire-sur-Rhône (69700)
<i>Description</i>	Début de sentier déstabilisé
<i>Commentaire</i>	A revoir avec la collectivité

Point d'étape n°14 :



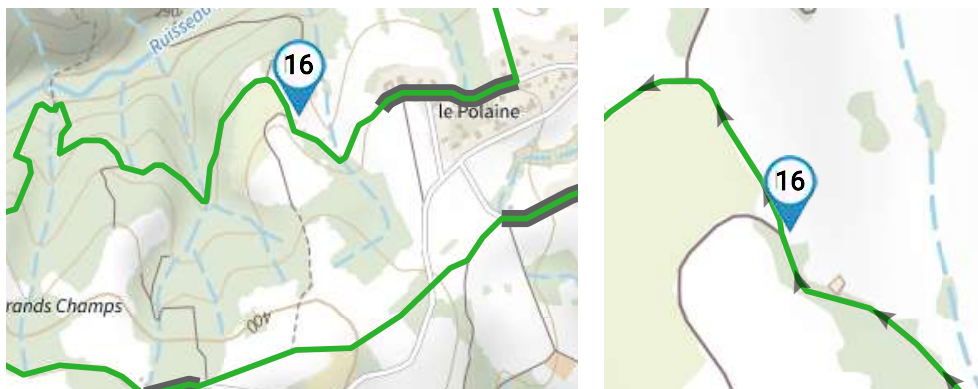
<i>Code</i>	V2
<i>Signalement</i>	<i>Itinéraire => Assise détériorée</i>
<i>Coordonnées</i>	45.55129, 4.77468
<i>Altitude</i>	331.6 m
<i>Voie</i>	<i>(voie sans nom)</i>
<i>Commune</i>	Loire-sur-Rhône (69700)
<i>Description</i>	Fin de sentier déstabilisé
<i>Commentaire</i>	A revoir avec la collectivité

Point d'étape n°15 :



<i>Code</i>	BA1
<i>Signalement</i>	<i>Itinéraire => Peu entretenu</i>
<i>Coordonnées</i>	45.54917, 4.77564
<i>Altitude</i>	358.8 m
<i>Voie</i>	852 Le Polaine
<i>Commune</i>	Loire-sur-Rhône (69700)
<i>Description</i>	Balisage à prévoir
<i>Commentaire</i>	Tourner à droite

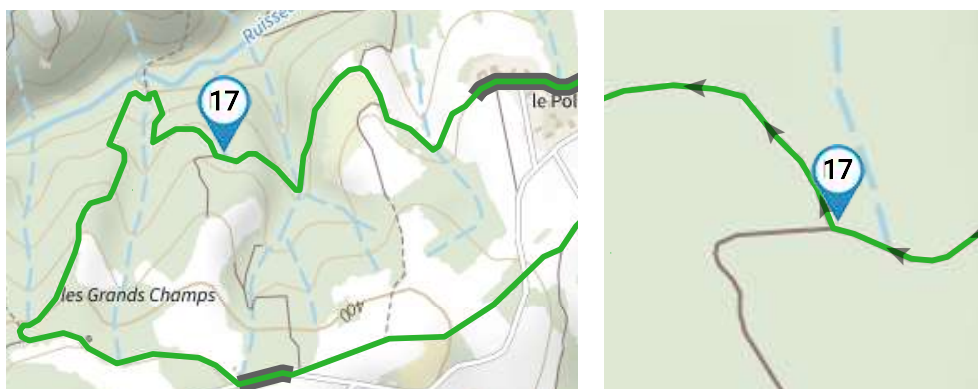
Point d'étape n°16 :



Code	S14
Signallement	Signalétique => À prévoir
Coordonnées	45.54846, 4.76977
Altitude	356.2 m
Voie	(voie sans nom)
Commune	Loire-sur-Rhône (69700)
Description	Poteau indicateur ou balisage à prévoir
Commentaire	Prendre à droite le chemin horizontal

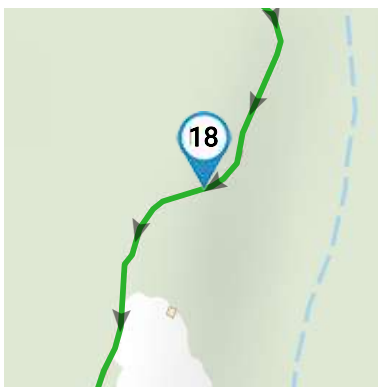


Point d'étape n°17 :



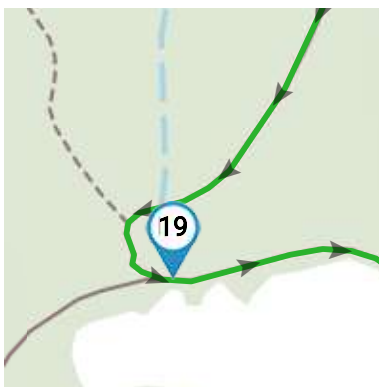
<i>Code</i>	V2
<i>Signalement</i>	<i>Itinéraire => Assise détériorée</i>
<i>Coordonnées</i>	45.54760, 4.76542
<i>Altitude</i>	352.6 m
<i>Voie</i>	<i>(voie sans nom)</i>
<i>Commune</i>	Loire-sur-Rhône (69700)
<i>Description</i>	Début de sentier non stabilisé
<i>Commentaire</i>	A revoir avec la collectivité

Point d'étape n°18 :




<i>Code</i>	V2
<i>Signalement</i>	<i>Itinéraire => Assise détériorée</i>
<i>Coordonnées</i>	45.54677, 4.76244
<i>Altitude</i>	369.0 m
<i>Voie</i>	<i>(voie sans nom)</i>
<i>Commune</i>	Loire-sur-Rhône (69700)
<i>Description</i>	Fin du passage non stabilisé
<i>Commentaire</i>	A revoir avec la collectivité

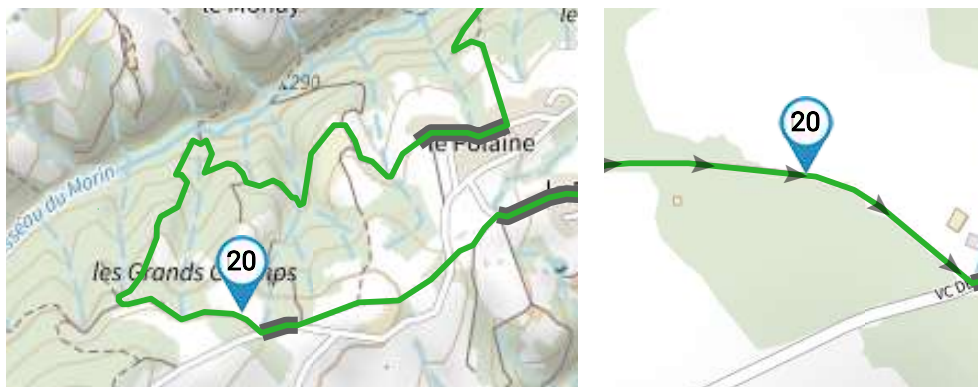
Point d'étape n°19 :



<i>Code</i>	S10
<i>Signalement</i>	Signalétique => OK
<i>Coordonnées</i>	45.54424, 4.76060
<i>Altitude</i>	410.9 m
<i>Voie</i>	(voie sans nom)
<i>Commune</i>	Loire-sur-Rhône (69700)
<i>Description</i>	Poteau directionnel
<i>Commentaire</i>	Prendre à gauche, direction la Chinfray, Belle photo caractéristique du circuit



Point d'étape n°20 :



<i>Code</i>	PNAT
<i>Signallement</i>	<i>Patrimoine => Patrimoine naturel</i>
<i>Coordonnées</i>	45.54393, 4.76488
<i>Altitude</i>	420.4 m
<i>Voie</i>	<i>(voie sans nom)</i>
<i>Commune</i>	Loire-sur-Rhône (69700)
<i>Description</i>	Belle vue panoramique sur Lyon.
<i>Commentaire</i>	Point de vue caractéristique



Point d'étape n°21 :



Code	S10
Signalement	Signalétique => OK
Coordonnées	45.54347, 4.76597
Altitude	418.5 m
Voie	(voie sans nom)
Commune	Loire-sur-Rhône (69700)
Description	Poteau les Grands Champs
Commentaire	Prendre à gauche direction Loire sur Rhône puis, 100m plus loin, à gauche direction Polaine

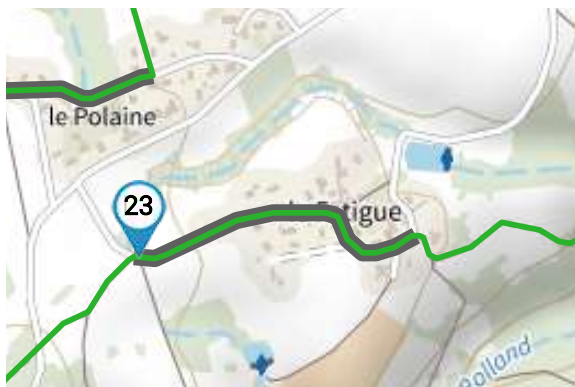


Point d'étape n°22 :



<i>Code</i>	S14
<i>Signallement</i>	<i>Signalétique => À prévoir</i>
<i>Coordonnées</i>	45.54364, 4.76748
<i>Altitude</i>	412.4 m
<i>Voie</i>	<i>(voie sans nom)</i>
<i>Commune</i>	Loire-sur-Rhône (69700)
<i>Description</i>	Poteau directionnel ou balisage à prévoir
<i>Commentaire</i>	Tourner à gauche

Point d'étape n°23 :



<i>Code</i>	S14
<i>Signallement</i>	<i>Signalétique => À prévoir</i>
<i>Coordonnées</i>	45.54663, 4.77520
<i>Altitude</i>	364.8 m
<i>Voie</i>	368 Le Polaine
<i>Commune</i>	Loire-sur-Rhône (69700)
<i>Description</i>	Prévoir poteau directionnel ou balisage
<i>Commentaire</i>	Tourner à droite

Point d'étape n°24 :



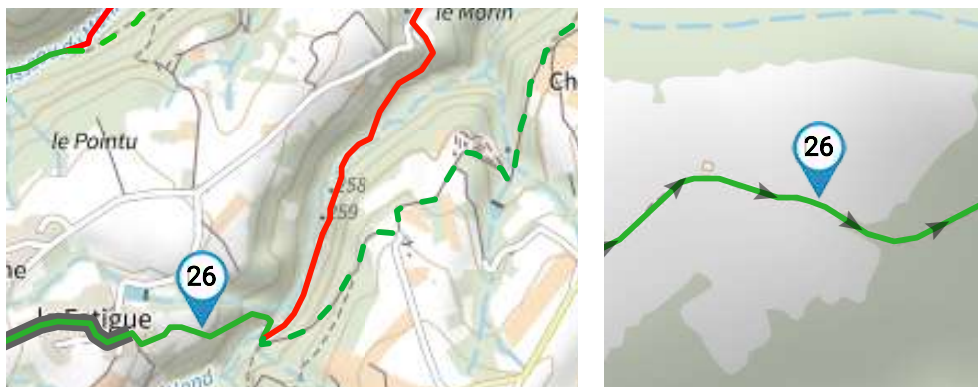
<i>Code</i>	S14
<i>Signallement</i>	<i>Signalétique => À prévoir</i>
<i>Coordonnées</i>	45.54690, 4.78067
<i>Altitude</i>	343.7 m
<i>Voie</i>	624 Le Fatigue
<i>Commune</i>	Loire-sur-Rhône (69700)
<i>Description</i>	Prévoir poteau directionnel ou balisage
<i>Commentaire</i>	Tourner à droite

Point d'étape n°25 :



<i>Code</i>	V1
<i>Signalement</i>	<i>Itinéraire => Sentier embroussaillé</i>
<i>Coordonnées</i>	45.54693, 4.78214
<i>Altitude</i>	334.9 m
<i>Voie</i>	Loire-sur-Rhône
<i>Commune</i>	Loire-sur-Rhône (69700)
<i>Commentaire</i>	Début partie embroussaillée

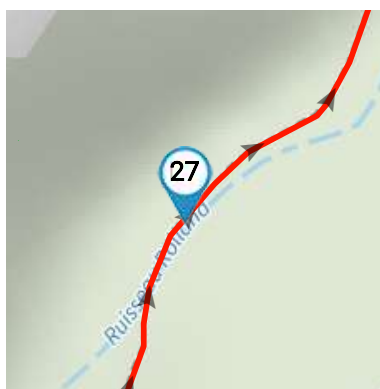
Point d'étape n°26 :



Code	V1
Signalement	Itinéraire => Sentier embroussaillé
Coordonnées	45.54702, 4.78324
Altitude	326.6 m
Voie	Loire-sur-Rhône
Commune	Loire-sur-Rhône (69700)
Description	Partie de sentier très mal entretenue
Commentaire	Partie embroussaillée



Point d'étape n°27 :



Code	RM6
Signalement	Risque => Traversée(s) de cours d'eau à gué (hors crues) supérieur à 10 cm
Coordonnées	45.55177, 4.78928
Altitude	251.3 m
Voie	(voie sans nom)
Commune	Loire-sur-Rhône (69700)
Description	Traversée de ruisseau hasardeuse, sur tronçon initial
Commentaire	Trouver une portion alternative, pour éviter cette portion

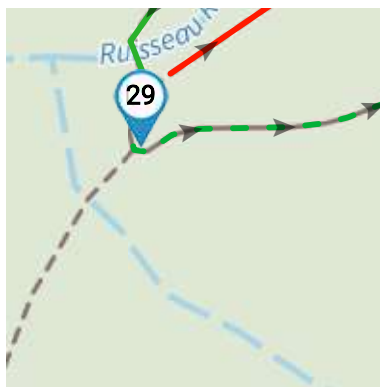


Point d'étape n°28 :



<i>Code</i>	S14
<i>Signalement</i>	<i>Signalétique => À prévoir</i>
<i>Coordonnées</i>	45.54675, 4.78597
<i>Altitude</i>	271.6 m
<i>Voie</i>	<i>(voie sans nom)</i>
<i>Commune</i>	Loire-sur-Rhône (69700)
<i>Description</i>	Prévoir panneau directionnel ou balisage (pour circuit alternatif)
<i>Commentaire</i>	Tourner à droite

Point d'étape n°29 :



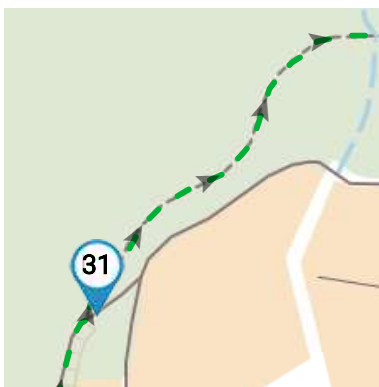
<i>Code</i>	BA4
<i>Signalement</i>	<i>Itinéraire => Non conforme</i>
<i>Coordonnées</i>	45.54663, 4.78593
<i>Altitude</i>	275.4 m
<i>Voie</i>	<i>(voie sans nom)</i>
<i>Commune</i>	Loire-sur-Rhône (69700)
<i>Description</i>	Balisage à prévoir
<i>Commentaire</i>	Tourner à gauche

Point d'étape n°30 :



<i>Code</i>	S14
<i>Signalement</i>	<i>Signalétique => À prévoir</i>
<i>Coordonnées</i>	45.54965, 4.79140
<i>Altitude</i>	336.4 m
<i>Voie</i>	<i>(voie sans nom)</i>
<i>Commune</i>	Loire-sur-Rhône (69700)
<i>Description</i>	Prévoir panneau directionnel ou balisage
<i>Commentaire</i>	Tourner à gauche

Point d'étape n°31 :



<i>Code</i>	BA4
<i>Signalement</i>	<i>Itinéraire => Non conforme</i>
<i>Coordonnées</i>	45.55461, 4.79711
<i>Altitude</i>	278.5 m
<i>Voie</i>	<i>(voie sans nom)</i>
<i>Commune</i>	Loire-sur-Rhône (69700)
<i>Description</i>	Prévoir balisage
<i>Commentaire</i>	Tourner à gauche

Point d'étape n°32 :



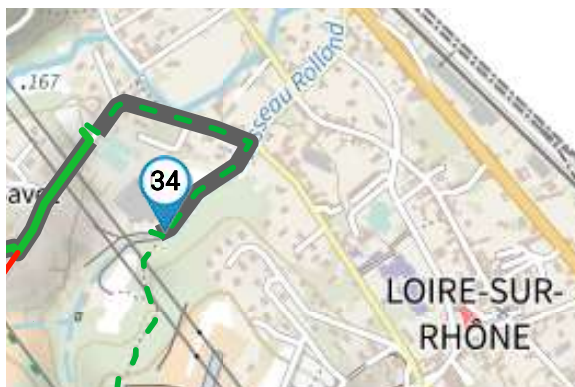
<i>Code</i>	BA4
<i>Signalement</i>	<i>Itinéraire => Non conforme</i>
<i>Coordonnées</i>	45.55599, 4.79917
<i>Altitude</i>	250.0 m
<i>Voie</i>	86 Impasse de Fontvieille
<i>Commune</i>	Loire-sur-Rhône (69700)
<i>Description</i>	Prévoir balisage
<i>Commentaire</i>	Tourner à gauche

Point d'étape n°33 :



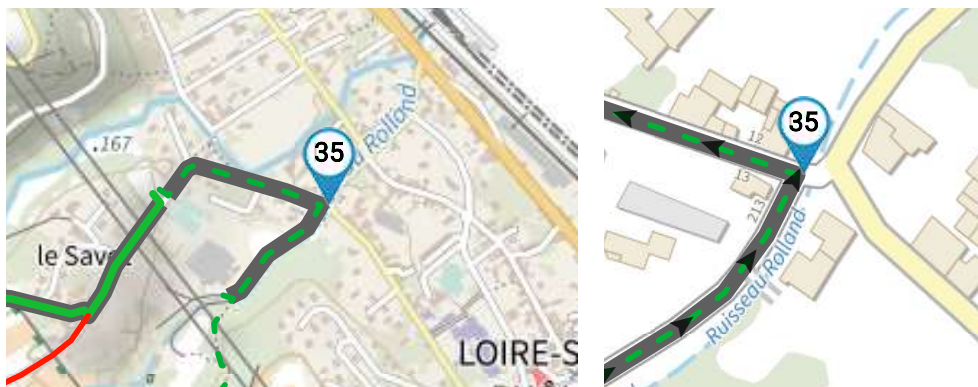
<i>Code</i>	BA4
<i>Signalement</i>	<i>Itinéraire => Non conforme</i>
<i>Coordonnées</i>	45.55651, 4.79923
<i>Altitude</i>	251.3 m
<i>Voie</i>	301 Chemin du Marme
<i>Commune</i>	Loire-sur-Rhône (69700)
<i>Description</i>	Prévoir panneau directionnel ou balisage
<i>Commentaire</i>	Tourner à gauche

Point d'étape n°34 :



<i>Code</i>	BA4
<i>Signallement</i>	<i>Itinéraire => Non conforme</i>
<i>Coordonnées</i>	45.56131, 4.79969
<i>Altitude</i>	162.2 m
<i>Voie</i>	chemin de la Planche
<i>Commune</i>	Loire-sur-Rhône (69700)
<i>Description</i>	Prévoir balisage
<i>Commentaire</i>	Tourner à droite

Point d'étape n°35 :



<i>Code</i>	S14
<i>Signalement</i>	Signalétique => À prévoir
<i>Coordonnées</i>	45.56256, 4.80155
<i>Altitude</i>	161.0 m
<i>Voie</i>	564 Montée des Péroutes
<i>Commune</i>	Loire-sur-Rhône (69700)
<i>Description</i>	Prévoir panneau indicateur ou balisage
<i>Commentaire</i>	Tourner à gauche

Point d'étape n°36 :



<i>Code</i>	NOTE
<i>Signalement</i>	<i>Information => Informations diverses</i>
<i>Coordonnées</i>	45.56281, 4.79828
<i>Altitude</i>	179.9 m
<i>Voie</i>	316 Montée des Pérouzes
<i>Commune</i>	Loire-sur-Rhône (69700)
<i>Description</i>	Arrivée

Point d'étape n°37 :



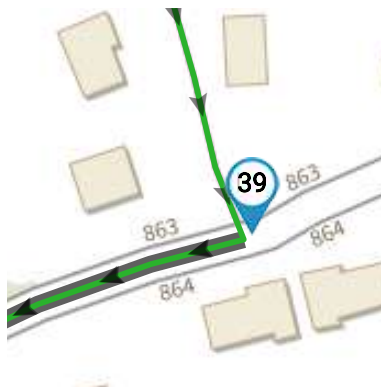
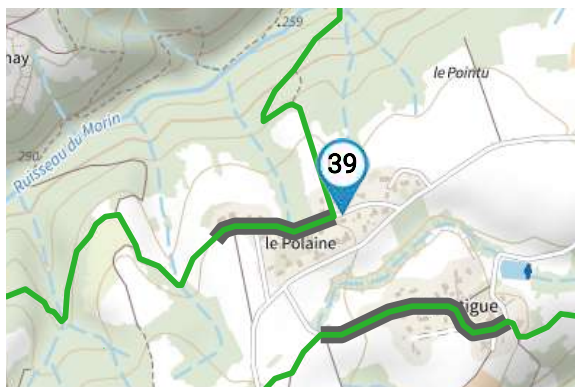
<i>Code</i>	R0D
<i>Signalement</i>	<i>Itinéraire => DÉBUT goudronné/bétonné</i>
<i>Coordonnées</i>	45.56258, 4.79839
<i>Altitude</i>	181.0 m
<i>Voie</i>	316 Montée des Péroutes
<i>Commune</i>	Loire-sur-Rhône (69700)
<i>Description</i>	Début de passage goudronné ou bétonné
<i>Commentaire</i>	A partir d'ici, sont regroupées les passages goudronnés ou bétonnés

Point d'étape n°38 :



<i>Code</i>	R0F
<i>Signalement</i>	<i>Itinéraire => FIN goudronné/bétonné</i>
<i>Coordonnées</i>	45.56121, 4.79417
<i>Altitude</i>	187.0 m
<i>Voie</i>	85 Rue du Savot
<i>Commune</i>	Loire-sur-Rhône (69700)
<i>Description</i>	FIN de portion recouverte (bitume, goudron, béton, ...)

Point d'étape n°39 :



<i>Code</i>	R0D
<i>Signalement</i>	Itinéraire => DÉBUT goudronné/bétonné
<i>Coordonnées</i>	45.54914, 4.77566
<i>Altitude</i>	358.9 m
<i>Voie</i>	852 Le Polaine
<i>Commune</i>	Loire-sur-Rhône (69700)
<i>Description</i>	Début de passage goudronné ou bétonné

Point d'étape n°40 :



<i>Code</i>	R0F
<i>Signalement</i>	<i>Itinéraire => FIN goudronné/bétonné</i>
<i>Coordonnées</i>	45.54868, 4.77218
<i>Altitude</i>	360.9 m
<i>Voie</i>	631 Le Polaine
<i>Commune</i>	Loire-sur-Rhône (69700)
<i>Description</i>	FIN de portion recouverte (bitume, goudron, béton, ...)

Point d'étape n°41 :



<i>Code</i>	R0D
<i>Signalement</i>	<i>Itinéraire => DÉBUT goudronné/bétonné</i>
<i>Coordonnées</i>	45.54343, 4.76601
<i>Altitude</i>	418.6 m
<i>Voie</i>	<i>(voie sans nom)</i>
<i>Commune</i>	Loire-sur-Rhône (69700)
<i>Description</i>	Début de passage goudronné ou bétonné

Point d'étape n°42 :



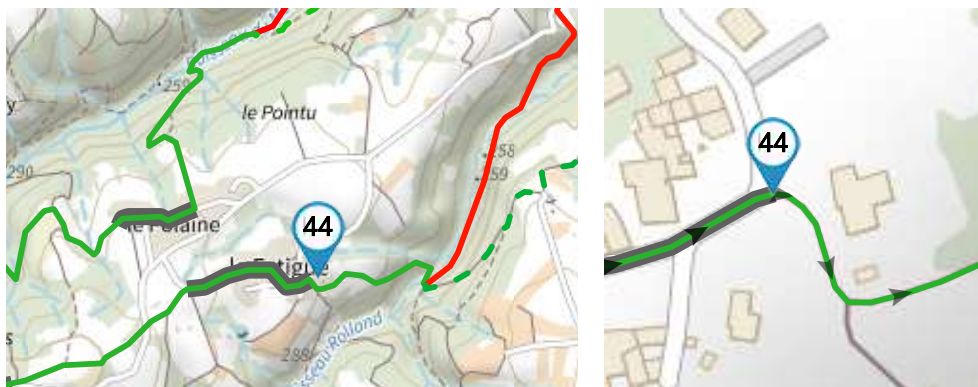
<i>Code</i>	R0F
<i>Signalement</i>	<i>Itinéraire => FIN goudronné/bétonné</i>
<i>Coordonnées</i>	45.54362, 4.76740
<i>Altitude</i>	412.6 m
<i>Voie</i>	<i>(voie sans nom)</i>
<i>Commune</i>	Loire-sur-Rhône (69700)
<i>Description</i>	FIN de portion recouverte (bitume, goudron, béton, ...)


Point d'étape n°43 :



<i>Code</i>	R0D
<i>Signalement</i>	Itinéraire => DÉBUT goudronné/bétonné
<i>Coordonnées</i>	45.54664, 4.77523
<i>Altitude</i>	364.8 m
<i>Voie</i>	368 Le Polaine
<i>Commune</i>	Loire-sur-Rhône (69700)
<i>Description</i>	Début de passage goudronné ou bétonné

Point d'étape n°44 :



<i>Code</i>	R0F
<i>Signalement</i>	Itinéraire => FIN goudronné/bétonné
<i>Coordonnées</i>	45.54693, 4.78078
<i>Altitude</i>	343.4 m
<i>Voie</i>	624 Le Fatigue
<i>Commune</i>	Loire-sur-Rhône (69700)
<i>Description</i>	 FIN de portion recouverte (bitume, goudron, béton, ...)

Point d'étape n°45 :



<i>Code</i>	R0D
<i>Signalement</i>	<i>Itinéraire => DÉBUT goudronné/bétonné</i>
<i>Coordonnées</i>	45.56131, 4.79976
<i>Altitude</i>	162.5 m
<i>Voie</i>	45 chemin de la Planche
<i>Commune</i>	Loire-sur-Rhône (69700)
<i>Description</i>	Début de passage goudronné ou bétonné
<i>Commentaire</i>	Prévoir panneau indicateur ou balisage

Point d'étape n°46 :



Code	R0F
Signalement	Itinéraire => FIN goudronné/bétonné
Coordonnées	45.56270, 4.79853
Altitude	179.4 m
Voie	316 Montée des Péroutes
Commune	Loire-sur-Rhône (69700)
Description	FIN de portion recouverte (bitume, goudron, béton, ...)
Commentaire	Fin de la liste des parties goudronnées ou bétonnées.

Rapport généré avec l'application GpxSwK (<https://gpx.tybern.fr>)
(version GpxSwK = v2-51014, version générateur de rapport = v2-51001-dev)
Cartographie Plan IGN (©IGN, usage libre sous licence Etalab)
Cartographie SCAN 25 (©IGN, sous licence et responsabilité de l'utilisateur de l'application)
Informations administratives (adresses, ...) geo.api.gouv.fr (sous licence libre Etalab)
